

16 июня 2023 / № 24 (3996)



СПЕЦИАЛЬНЫЙ ВЫПУСК

**РОССИЙСКАЯ ФЕДЕРАЦИЯ
ЯМАЛО-НЕНЕЦКИЙ АВТОНОМНЫЙ ОКРУГ
МУНИЦИПАЛЬНЫЙ ОКРУГ
ПУРОВСКИЙ РАЙОН**

АДМИНИСТРАЦИЯ МО ПУРОВСКИЙ РАЙОН

- **Постановления**
- **Распоряжения**
- **Информация**



**ПОСТАНОВЛЕНИЕ
Администрации**

от 08 июня 2023г. № 263-ПА

г. Тарко-Сале

**О ВНЕСЕНИИ ИЗМЕНЕНИЙ В ПОРЯДОК ИСПОЛЬЗОВАНИЯ
БЮДЖЕТНЫХ АССИГНОВАНИЙ РЕЗЕРВНОГО ФОНДА
АДМИНИСТРАЦИИ ПУРОВСКОГО РАЙОНА,
УТВЕРЖДЕННЫЙ ПОСТАНОВЛЕНИЕМ АДМИНИСТРАЦИИ
ПУРОВСКОГО РАЙОНА ОТ 01.04.2021 № 168-ПА**

В соответствии с Федеральным законом от 26.02.1997 № 31-ФЗ «О мобилизационной подготовке и мобилизации в Российской Федерации», постановлением Правительства Российской Федерации от 03.10.2022 № 1745 «О специальной мере в сфере экономики и внесении изменения в постановление Правительства Российской Федерации от 30 апреля 2020 года № 616»

ПОСТАНОВЛЯЕТ:

1. Утвердить прилагаемые изменения в Порядок использования бюджетных ассигнований резервного фонда Администрации Пуровского района, утвержденный постановлением Администрации Пуровского района от 01.04.2021 № 168-ПА (с изменениями от 28.09.2022 № 364-ПА, от 07.12.2022 № 475-ПА).

2. Действие настоящего постановления распространяется на правоотношения, возникшие с 01.04.2023.

3. Управлению информационно-аналитических исследований и связей с общественностью Администрации Пуровского района разместить настоящее постановление на официальном сайте муниципального округа Пуровский район.

4. Опубликовать настоящее постановление в газете «Северный луч».

5. Контроль исполнения настоящего постановления возложить на заместителя Главы Администрации Пуровского района по правовым вопросам Е.О. Жолобова.

И.о. Главы Пуровского района Е.О. ЖОЛОбОВ

ПРИЛОЖЕНИЕ

*к постановлению Администрации
Пуровского района
от 08 июня 2023г. № 263-ПА*

ИЗМЕНЕНИЯ

**в Порядок использования бюджетных ассигнований
резервного фонда Администрации Пуровского района,
утвержденный постановлением Администрации
Пуровского района от 01.04.2021 № 168-ПА**

1. В разделе II Порядка использования бюджетных ассигнований резервного фонда Администрации Пуровского района, утвержденный постановлением Администрации Пуровского района от 01.04.2021 № 168-ПА (далее - Порядок):

1.1. В пункте 2.1 слова «мероприятия, связанные с проведением частичной мобилизации в Российской Федерации» заменить словами «реализацию специальной меры в сфере экономики, предусмотренной пунктом 1 постановления Правительства Российской Федерации от 03.10.2022 № 1745 «О специальной мере в сфере экономики и внесении изменения в постановление Правительства Российской Федерации от 30 апреля 2020 года № 616» (далее - реализация специальной меры в сфере экономики)»;

1.2. Пункт 2.3 дополнить подпунктом 2.3.5 следующего содержания:

«2.3.5. Проведение непредвиденных и неотложных работ, связанных с ликвидацией последствий стихийных бедствий и опасных природных явлений, направленных на спасение жизни и сохранение здоровья людей, снижение размеров ущерба окружающей среде, материальных потерь и нарушений условий жизнедеятельности людей.»;

1.3. В пункте 2.5. слова «проведением частичной мобилизации в Российской Федерации» заменить словами «реализацией специальной меры в сфере экономики».

2. В пункте 4 приложения к Порядку «Правила выделения, расходования и отчетности об использовании бюджетных ассигнований резервного фонда Администрации Пуровского района» слова «, с приложением необходимых подтверждающих документов» исключить.

3. Приложение № 5 к Правилам выделения, расходования и отчетности об использовании бюджетных ассигнований резервного фонда Администрации Пуровского района к Порядку изложить в следующей редакции:

«ПРИЛОЖЕНИЕ № 5

*к Правилам выделения, расходования
и отчетности об использовании
бюджетных ассигнований
резервного фонда Администрации
Пуровского района*

ОТЧЕТ

о целевом использовании бюджетных ассигнований, выделенных из резервного фонда Администрации Пуровского района на основании распоряжения (постановления) Администрации Пуровского района от _____ 20__ г. № _____

№ п/п	Выделенные бюджетные ассигнования по смете на оплату товаров, работ, услуг		Кассовый расход			
	наименование	сумма	получатель средств	сумма	№ платежного поручения РКО	назначение платежа
1	2	3	4	5	6	7

Руководитель _____
(подпись) (расшифровка подписи)

Главный бухгалтер _____
(подпись) (расшифровка подписи)

Исполнитель _____
(должность) (подпись) (расшифровка подписи).

**ПОСТАНОВЛЕНИЕ
Администрации**

от 09 июня 2023г. № 265-ПА

г. Тарко-Сале

ОБ УТВЕРЖДЕНИИ ПОРЯДКА ФИНАНСИРОВАНИЯ И НОРМ РАСХОДОВ НА ПРОВЕДЕНИЕ МЕРОПРИЯТИЙ, СВЯЗАННЫХ С УЧАСТИЕМ УЧАЩИХСЯ И ВОСПИТАННИКОВ ОБРАЗОВАТЕЛЬНЫХ УЧРЕЖДЕНИЙ МУНИЦИПАЛЬНОГО ОКРУГА ПУРОВСКИЙ РАЙОН В ПРЕДМЕТНЫХ ОЛИМПИАДАХ, КОНФЕРЕНЦИЯХ, СЕМИНАРАХ, КОНКУРСАХ, ФЕСТИВАЛЯХ

В соответствии с Федеральным законом от 29.12.2012 № 273-ФЗ «Об образовании в Российской Федерации», постановлением Правительства Ямало-Ненецкого автономного округа от 25.11.2010 № 405-П «Об утверждении Порядка финансирования мероприятий, проводимых в системе образования Ямало-Ненецкого автономного округа, и норм расходов на проведение мероприятий», в целях упорядочения выплат на проведение мероприятий, связанных с участием учащихся и воспитанников образовательных учреждений муниципального округа Пуровский район в предметных олимпиадах, конференциях, семинарах, конкурсах, фестивалях,

ПОСТАНОВЛЯЕТ:

1. Утвердить:

1.1. Порядок финансирования мероприятий, связанных с участием учащихся и воспитанников образовательных учреждений муниципального округа Пуровский район в предметных олимпиадах, конференциях, семинарах, конкурсах, фестивалях, согласно приложению № 1 к настоящему постановлению;

1.2. Нормы расходов на проведение мероприятий, связанных с участием учащихся и воспитанников образовательных учреждений муниципального округа Пуровский район в предметных олимпиадах, конференциях, семинарах, конкурсах, фестивалях, согласно приложению № 2 к настоящему постановлению.

2. Управлению информационно-аналитических исследований и связей с общественностью Администрации Пуровского района разместить настоящее постановление на официальном сайте муниципального округа Пуровский район.

3. Опубликовать настоящее постановление в газете «Северный луч».

4. Контроль исполнения настоящего постановления возложить на заместителя Главы Администрации Пуровского района по вопросам социального развития И.В. Заложук.

И.о. Главы Пуровского района Е.О. ЖОЛОбОВ

*ПРИЛОЖЕНИЕ № 1
УТВЕРЖДЕН
постановлением Администрации
Пуровского района
от 09 июня 2023 года № 265-ПА*

ПОРЯДОК

финансирования мероприятий, связанных с участием учащихся и воспитанников образовательных учреждений муниципального округа Пуровский район в предметных олимпиадах, конференциях, семинарах, конкурсах, фестивалях

1. Настоящий Порядок регламентирует финансовое обеспечение расходов на проведение мероприятий, связанных с участием учащихся и воспитанников образовательных учреждений муниципального округа Пуровский район в предметных олимпиадах, конференциях, семинарах, конкурсах, фестивалях (далее – мероприятия, участники мероприятий), в рамках исполнения своих полномочий, участия детей в районных, окружных, зональных, всероссийских и международных мероприятиях в сфере образования.

2. Департамент образования Администрации Пуровского района (далее – департамент) и подведомственные департаменту муниципальные образовательные учреждения (далее – образовательные учреждения) обеспечивают финансирование мероприятий за счет средств бюджета Пуровского района (далее – местный бюджет) на указанные цели на соответствующий финансовый год.

3. Правила и условия финансирования мероприятий устанавливаются положениями о мероприятиях, утвержденными организаторами мероприятий.

При организации выездных мероприятий выплата суточных производится в соответствии с утвержденными нормами расходов на проведение мероприятий в случаях, когда не предусмотрено питание участников мероприятий за счет организаторов мероприятий.

Возмещение затрат в связи с участием детей в мероприятиях, проводимых за пределами Пуровского района, осуществляется в соответствии с утвержденными нормами расходов на проведение мероприятий.

4. За счет средств местного бюджета возмещаются расходы, связанные с:

- проживанием участников мероприятий (кроме случая безвозмездного предоставления участникам мероприятий помещения для проживания);

- расходами на выплату суточных;

- оплатой стоимости проезда участников мероприятий к месту проведения предметных олимпиад, конференций, семинаров, конкурсов, фестивалей и обратно (включая страховой взнос на обязательное личное страхование пассажиров на транспорте, оплату услуг по оформлению проездных документов, расходы за пользование в поездах постельными принадлежностями).

5. Расходы по проживанию и суточные возмещаются в пределах норм расходов на проведение мероприятий, в соответствии с утвержденными нормами расходов на проведение мероприятий, связанных с участием учащихся и воспитанников образовательных учреждений муниципального округа Пуровский район в предметных олимпиадах, конференциях, семинарах, конкурсах, фестивалях, согласно приложению № 2 к постановлению.

6. Оплата стоимости проезда участников мероприятий к месту проведения мероприятий и обратно (включая страховой взнос на обязательное личное страхование пассажиров на транспорте, оплату услуг по оформлению проездных документов, расходы за пользование в поездах постельными принадлежностями) осуществляется в размере фактических расходов, подтвержденных проездными документами, но не выше стоимости проезда:

6.1. Железнодорожным транспортом – в вагоне повышенной комфортности, отнесенном к вагону экономического класса, с четырехместными купе категории «К» или в вагоне категории «С» с местами для сидения;

6.2. Воздушным транспортом – по тарифу экономического класса;

6.3. Автомобильным транспортом – в автобусе при следовании по маршруту регулярных перевозок.

*ПРИЛОЖЕНИЕ № 2
УТВЕРЖДЕНА
постановлением Администрации
Пуровского района
от 09 июня 2023 года № 265-ПА*

НОРМЫ

расходов на проведение мероприятий, связанных с участием учащихся и воспитанников образовательных учреждений муниципального округа Пуровский район в предметных олимпиадах, конференциях, семинарах, конкурсах, фестивалях

№ п/п	Наименование статьи расходов	Категория	Норма расходов на одного человека
1	2	3	4
1.	Проживание участников мероприятия (кроме случая безвозмездного предоставления участнику мероприятия помещения для проживания) – фактическая стоимость 2 – 4-местных номеров, действующая в городе или районе, в которых проводится мероприятие	Участник мероприятия	не более 5 000 рублей в сутки
2.	Суточные	Участник мероприятия	500 рублей в сутки

**ПОСТАНОВЛЕНИЕ
Администрации**

от 14 июня 2023г. № 267-ПА

г. Тарко-Сале

ОБ УТВЕРЖДЕНИИ СРЕДНЕЙ РЫНОЧНОЙ СТОИМОСТИ
ОДНОГО КВАДРАТНОГО МЕТРА ОБЩЕЙ ПЛОЩАДИ

**ЖИЛЫХ ПОМЕЩЕНИЙ ПО МУНИЦИПАЛЬНОМУ ОКРУГУ
ПУРОВСКИЙ РАЙОН**

В соответствии с постановлением Правительства Ямало-Ненецкого автономного округа от 31.05.2023 № 453-П «Об утверждении средней рыночной стоимости одного квадратного метра общей площади жилых помещений в муниципальных образованиях в Ямало-Ненецком автономном округе на I квартал 2023 года»

ПОСТАНОВЛЯЕТ:

1. Утвердить среднюю рыночную стоимость одного квадратного метра общей площади жилых помещений, применяемую для определения начальной (максимальной) цены муниципального контракта при размещении заказов на приобретение жилых помещений для нужд муниципального округа Пуровский район, в рамках реализации мероприятия «Переселение граждан из ветхого и аварийного жилищного фонда» муниципальной программы «Обеспечение качественным жильем», утвержденной постановлением Администрации Пуровского района от 01.04.2021 № 167-ПА, согласно приложению к настоящему постановлению.

2. Признать утратившим силу постановление Администрации Пуровского района от 20.01.2023 № 19-ПА «Об утверждении средней рыночной стоимости одного квадратного метра общей площади жилых помещений по муниципальному округу Пуровский район».

3. Управлению информационно-аналитических исследований и связей с общественностью Администрации Пуровского района разместить настоящее постановление на официальном сайте муниципального округа Пуровский район.

4. Опубликовать настоящее постановление в газете «Северный луч».

5. Контроль исполнения настоящего постановления возложить на заместителя Главы Администрации Пуровского района Д.Л. Криницына.

И.о. Главы Пуровского района Е.О. ЖОЛОбОВ

*ПРИЛОЖЕНИЕ
УТВЕРЖДЕНА
постановлением Администрации
Пуровского района
от 14 июня 2023 г. № 267-ПА*

**СРЕДНЯЯ РЫНОЧНАЯ СТОИМОСТЬ
одного квадратного метра общей площади жилых
помещений, применяемая для определения начальной
(максимальной) цены муниципального контракта
при размещении заказов на приобретение жилых
помещений для нужд муниципального округа
Пуровский район в рамках реализации мероприятия
«Переселение граждан из ветхого и аварийного
жилищного фонда» муниципальной программы**

**«Обеспечение качественным жильем»,
утвержденной постановлением Администрации
Пуровского района от 01.04.2021 № 167-ПА**

Наименование муниципального образования и населенного пункта	Средняя рыночная стоимость одного квадратного метра общей площади жилых помещений на первичном рынке жилья (тыс. руб.)	Средняя рыночная стоимость одного квадратного метра общей площади жилых помещений на вторичном рынке жилья (тыс. руб.)
Пуровский район	109,58	64,62
г. Тарко-Сале	111,50	107,10
п.т. Уренгой	136,91	67,27
п. Ханымей	104,86	41,43
п. Пуровск	-	86,74
с. Самбург	113,86	58,36
с. Халыасвай	113,25	56,78
д. Харампур	105,00	56,78

**ПОСТАНОВЛЕНИЕ
Администрации**

от 14 июня 2023г. № 268-ПА г. Тарко-Сале

**ОБ УТВЕРЖДЕНИИ ПЕРЕЧНЯ АВТОМОБИЛЬНЫХ ДОРОГ
ОБЩЕГО ПОЛЬЗОВАНИЯ МЕСТНОГО ЗНАЧЕНИЯ
МУНИЦИПАЛЬНОГО ОКРУГА ПУРОВСКИЙ РАЙОН**

В соответствии со статьей 13 Федерального закона от 08 ноября 2007 года № 257-ФЗ «Об автомобильных дорогах и о дорожной деятельности в Российской Федерации и о внесении изменений в отдельные законодательные акты Российской Федерации», с Федеральным законом от 06 октября 2003 года № 131-ФЗ «Об общих принципах организации местного самоуправления в Российской Федерации», руководствуясь приказом Министерства транспорта Российской Федерации от 07 февраля 2007 года № 16 «Об утверждении правил присвоения автомобильным дорогам идентификационных номеров», Уставом муниципального округа Пуровский район Ямало-Ненецкого автономного округа

ПОСТАНОВЛЯЕТ:

1. Утвердить прилагаемый перечень автомобильных дорог общего пользования местного значения муниципального округа Пуровский район.

2. Признать утратившим силу постановление Администрации Пуровского района от 02 июня 2022 года № 236-ПА «Об утверждении перечня автомобильных дорог общего пользования местного значения муниципального округа Пуровский район».

3. Управлению информационно-аналитических исследований и связей с общественностью Администрации Пуровского района разместить настоящее постановление на официальном сайте муниципального округа Пуровский район.

4. Опубликовать настоящее постановление в газете «Северный луч».

5. Контроль исполнения настоящего постановления возложить на заместителя Главы Администрации Пуровского района Д.Л. Криницына.

И.о. Главы Пуровского района Е.О. ЖОЛОбОВ

*УТВЕРЖДЕН
постановлением Администрации
Пуровского района
от 14 июня 2023 г. № 268-ПА*

ПЕРЕЧЕНЬ

автомобильных дорог общего пользования местного значения муниципального округа Пуровский район

№ п/п	Категория автомобильной дороги	Наименование автомобильной дороги	Протяженность, км	Идентификационный номер	Тип покрытия
1	2	3	4	5	6
Город Тарко-Сале					
Магистральные улицы районного значения транспортно-пешеходные					
1.1	Магистральные улицы районного значения транспортно-пешеходные	подъезд к г. Тарко-Сале	0,857	71 160 605 ОП МП 62	асфальтобетон
1.2	Магистральные улицы районного значения транспортно-пешеходные	ул. 50 лет Ямала	0,545	71 160 605 ОП МП 57	асфальтобетон

1.3	Магистральные улицы районного значения транспортно-пешеходные	ул. Газпромовская	0,363	71 160 605 ОП МП 12	асфальтобетон
1.4	Магистральные улицы районного значения транспортно-пешеходные	ул. Геологов	0,803	71 160 605 ОП МП 14	асфальтобетон
1.5	Магистральные улицы районного значения транспортно-пешеходные	ул. Губкина	0,372	71 160 605 ОП МП 18	асфальтобетон
1.6	Магистральные улицы районного значения транспортно-пешеходные	ул. Ленина	1,464	71 160 605 ОП МП 25	асфальтобетон
1.7	Магистральные улицы районного значения транспортно-пешеходные	ул. Мезенцева	0,977	71 160 605 ОП МП 27	асфальтобетон
1.8	Магистральные улицы районного значения транспортно-пешеходные	ул. Мира	0,642	71 160 605 ОП МП 28	асфальтобетон
1.9	Магистральные улицы районного значения транспортно-пешеходные	ул. Молодежная	0,260	71 160 605 ОП МП 30	асфальтобетон
1.10	Магистральные улицы районного значения транспортно-пешеходные	ул. Набережная Саргина	0,956	71 160 605 ОП МП 32	асфальтобетон
1.11	Магистральные улицы районного значения транспортно-пешеходные	ул. Объездная (мкр. Окунёвый)	0,852	71 160 605 ОП МП 59	асфальтобетон
1.12	Магистральные улицы районного значения транспортно-пешеходные	ул. Республики	1,348	71 160 605 ОП МП 41	асфальтобетон
1.13	Магистральные улицы районного значения транспортно-пешеходные	ул. Совхозная	1,002	71 160 605 ОП МП 48	асфальтобетон
1.14	Магистральные улицы районного значения транспортно-пешеходные	ул. Таёжная	0,658	71 160 605 ОП МП 50	асфальтобетон
1.15	Магистральные улицы районного значения транспортно-пешеходные	ул. Тарасова	0,503	71 160 605 ОП МП 51	асфальтобетон
1.16	Магистральные улицы районного значения транспортно-пешеходные	ул. Труда	0,801	71 160 605 ОП МП 53	асфальтобетон
1.17	Магистральные улицы районного значения транспортно-пешеходные	ул. Озёрная	0,316	71 160 605 ОП МП 74	асфальтобетон
1.18	Магистральные улицы районного значения транспортно-пешеходные	Подъезд к ВТСМ	1,977	71 160 605 ОП МП 82	асфальтобетон
1.19	Магистральные улицы районного значения транспортно-пешеходные	Ул. Осенняя от ул. Республики до ул. Совхозная	0,331	71 160 605 ОП МП 87	асфальтобетон
	Всего		15,027		
Улицы и дороги местного значения (кроме парковых), главные улицы, улицы в жилой застройке основные					
2.1	Улицы и дороги местного значения в жилой застройке основные	пер. Аэрологический	0,230	71 160 605 ОП МП 05	асфальтобетон
2.2	Улицы и дороги местного значения в жилой застройке основные	проезды в микрорайоне Советский	0,278	71 160 605 ОП МП 47	асфальтобетон
2.3	Улицы и дороги местного значения в жилой застройке основные	ул. Авиаторов	0,215	71 160 605 ОП МП 02	асфальтобетон
2.4	Улицы и дороги местного значения в жилой застройке основные	ул. Анны Пантелеевой	0,526	71 160 605 ОП МП 04	асфальтобетон
	Улицы и дороги местного значения в жилой застройке основные	ул. Анны Пантелеевой	0,336	71 160 605 ОП МП 04	щебень
2.5	Улицы и дороги местного значения в жилой застройке основные	ул. Геологоразведчиков	0,240	71 160 605 ОП МП 15	ж/б плита
	Улицы и дороги местного значения в жилой застройке основные	ул. Геологоразведчиков	0,266	71 160 605 ОП МП 15	щебень
2.6	Улицы и дороги местного значения в жилой застройке основные	ул. Геофизиков	0,449	71 160 605 ОП МП 16	ж/б плита
2.7	Улицы и дороги местного значения в жилой застройке основные	ул. Гидромеханизаторов	0,581	71 160 605 ОП МП 17	щебень
2.8	Улицы и дороги местного значения в жилой застройке основные	ул. Клубная	0,086	71 160 605 ОП МП 23	асфальтобетон
	Улицы и дороги местного значения в жилой застройке основные	ул. Клубная	0,150	71 160 605 ОП МП 23	щебень
2.9	Улицы и дороги местного значения в жилой застройке основные	ул. Ленина	0,156	71 160 605 ОП МП 25	асфальтобетон
2.10	Улицы и дороги местного значения в жилой застройке основные	ул. Лесная	0,594	71 160 605 ОП МП 26	ж/б плита
2.11	Улицы и дороги местного значения в жилой застройке основные	ул. Ненецкая	0,267	71 160 605 ОП МП 33	ж/б плита
2.12	Улицы и дороги местного значения в жилой застройке основные	ул. Первая речка	0,394	71 160 605 ОП МП 36	асфальтобетон
2.13	Улицы и дороги местного значения в жилой застройке основные	ул. Первомайская	0,658	71 160 605 ОП МП 37	ж/б плита
2.14	Улицы и дороги местного значения в жилой застройке основные	ул. Промышленная	1,204	71 160 605 ОП МП 39	асфальтобетон
2.15	Улицы и дороги местного значения, пешеходные улицы и дороги	ул. Русская	0,375	71 160 605 ОП МП 43	асфальтобетон
2.16	Улицы и дороги местного значения в жилой застройке основные	ул. Сенюманская	0,443	71 160 605 ОП МП 45	ж/б плита
2.17	Улицы и дороги местного значения в жилой застройке основные	ул. Строителей	0,365	71 160 605 ОП МП 49	асфальтобетон
	Улицы и дороги местного значения в жилой застройке основные	ул. Строителей	0,263	71 160 605 ОП МП 49	грунт
2.18	Улицы и дороги местного значения в жилой застройке основные	ул. Энтузиастов	0,220	71 160 605 ОП МП 54	грунт
2.19	Улицы и дороги местного значения в жилой застройке основные	ул. Юбилейная	0,957	71 160 605 ОП МП 55	асфальтобетон
2.20	Улицы и дороги местного значения в жилой застройке основные	ул. Южная	0,082	71 160 605 ОП МП 56	щебень
2.21	Улицы и дороги местного значения в жилой застройке основные	ул. Победы	1,306	71 160 605 ОП МП 38	асфальтобетон
	Улицы и дороги местного значения в жилой застройке основные	ул. Победы	1,618	71 160 605 ОП МП 38	ж/б плита

2.22	Улицы и дороги местного значения в жилой застройке основные	ул. Сосновая	0,234	71 160 605 ОП МП 75	грунт
2.23	Улицы и дороги местного значения в жилой застройке основные	ул. Объездная (мкр. Инициатива)	0,611	71 160 605 ОП МП 76	асфальтобетон
Всего			13,104		
Улицы в жилой застройке второстепенные, проезды основные, велосипедные дорожки					
3.1	Проезды	мкр. Геолог	0,629	71 160 605 ОП МП 13	асфальтобетон
	Проезды	мкр. Геолог	1,248	71 160 605 ОП МП 13	ж/б плита
	Проезды	мкр. Геолог	0,552	71 160 605 ОП МП 13	цементобетон
3.2	Проезды	мкр. Окунёвый (ул. Осенняя, д. 10, д. 12, д. 14, д. 16, д. 18)	0,857	71 160 605 ОП МП 65	цементобетон
3.3	Проезды	мкр. Таёжный (ул. им. Е.К. Колесниковой)	0,346	71 160 605 ОП МП 64	асфальтобетон
	Проезды	мкр. Таёжный (ул. им. Е.К. Колесниковой)	0,049	71 160 605 ОП МП 64	песчано-гравийная смесь
3.4	Проезды	пер. Кировский	0,355	71 160 605 ОП МП 21	ж/б плита
3.5	Проезды	пер. Снежный	0,364	71 160 605 ОП МП 46	грунт
3.6	Проезды	проезды в мкр. Комсомольский	0,534	71 160 605 ОП МП 22	асфальтобетон
	Проезды	проезды в мкр. Комсомольский	0,609	71 160 605 ОП МП 22	ж/б плита
3.7	Проезды	проезды в мкр. Советский	0,228	71 160 605 ОП МП 47	асфальтобетон
	Проезды	проезды в мкр. Советский	1,494	71 160 605 ОП МП 47	ж/б плита
3.8	Проезды	проезды в районе ул. Геофизиков - ул. Совхозная (ул. Геофизиков, д. 15/1, д. 17, д. 19, д. 21)	0,611	71 160 605 ОП МП 66	цементобетон
3.9	Улицы и дороги в научно-производственных, промышленных и коммунально-складских зонах (районах)	подъезд к производственной базе	0,152	71 160 605 ОП МП 63	ж/б плита
3.10	Проезды	ул. 50 лет Ямала	0,644	71 160 605 ОП МП 57	ж/б плита
3.11	Проезды	ул. Авиаторов	0,175	71 160 605 ОП МП 02	щебень
3.12	Проезды	ул. Автомобилистов	0,475	71 160 605 ОП МП 01	щебень
3.13	Проезды	ул. Айваседо	0,318	71 160 605 ОП МП 03	щебень
3.14	Проезды	ул. Анны Пантелеевой	0,097	71 160 605 ОП МП 04	асфальтобетон
3.15	Проезды	ул. Бамовская	0,552	71 160 605 ОП МП 06	щебень
3.16	Проезды	ул. Белорусская	0,407	71 160 605 ОП МП 07	щебень
3.17	Проезды	ул. Бесединой	0,320	71 160 605 ОП МП 08	щебень
3.18	Проезды	ул. Быкова	0,314	71 160 605 ОП МП 09	щебень
3.19	Проезды	ул. Водников	1,063	71 160 605 ОП МП 10	щебень
3.20	Проезды	ул. Вышкомонтажников	0,491	71 160 605 ОП МП 11	щебень
3.21	Проезды	ул. Газпромская	0,102	71 160 605 ОП МП 12	щебень
	Проезды	ул. Газпромская	0,088	71 160 605 ОП МП 12	щебень
3.22	Проезды	ул. Геофизиков	0,052	71 160 605 ОП МП 16	ж/б плита
	Проезды	ул. Геофизиков	0,168	71 160 605 ОП МП 16	песчано-гравийная смесь
3.23	Проезды	ул. Зелёная	0,406	71 160 605 ОП МП 19	щебень
3.24	Проезды	ул. Кедровая	0,509	71 160 605 ОП МП 20	щебень
3.25	Проезды	ул. Куликова	0,320	71 160 605 ОП МП 24	щебень
3.26	Проезды	ул. Миронова	0,314	71 160 605 ОП МП 29	щебень
3.27	Проезды	ул. Набережная	0,416	71 160 605 ОП МП 31	ж/б плита
3.28	Проезды	ул. Новая	0,231	71 160 605 ОП МП 34	щебень
3.29	Проезды	ул. Окунёвая	0,292	71 160 605 ОП МП 35	щебень
3.30	Улицы и дороги в научно-производственных, промышленных и коммунально-складских зонах	ул. от ГАИ до станции озонирования	0,070	71 160 605 ОП МП 60	ж/б плита
3.31	Проезды	ул. от магазина «Дружба» до детской поликлиники	0,050	71 160 605 ОП МП 61	асфальтобетон
	Проезды	ул. от магазина «Дружба» до детской поликлиники	0,212	71 160 605 ОП МП 61	ж/б плита
3.32	Проезды	ул. Первая речка	0,242	71 160 605 ОП МП 36	ж/б плита
3.33	Проезды	ул. Победы	0,389	71 160 605 ОП МП 38	ж/б плита
3.34	Проезды	ул. Рабочая	0,170	71 160 605 ОП МП 40	ж/б плита
	Проезды	ул. Рабочая	0,098	71 160 605 ОП МП 40	щебень
3.35	Проезды	ул. Республики	0,047	71 160 605 ОП МП 41	асфальтобетон
	Проезды	ул. Республики	0,683	71 160 605 ОП МП 41	ж/б плита
	Проезды	ул. Республики	0,260	71 160 605 ОП МП 41	грунт
3.36	Проезды	ул. Речная	0,448	71 160 605 ОП МП 42	песчано-гравийная смесь
3.37	Проезды	ул. Северная	0,687	71 160 605 ОП МП 44	щебень
3.38	Проезды	ул. Сеноманская	0,086	71 160 605 ОП МП 45	грунт
3.39	Проезды	ул. Строителей	0,068	71 160 605 ОП МП 49	ж/б плита
3.40	Проезды	ул. Тихая	0,321	71 160 605 ОП МП 52	щебень
3.41	Проезды	ул. Труда	0,964	71 160 605 ОП МП 53	ж/б плита
3.42	Проезды	ул. Юбилейная	0,220	71 160 605 ОП МП 55	асфальтобетон
	Проезды	ул. Юбилейная	1,025	71 160 605 ОП МП 55	грунт
	Проезды	ул. Юбилейная	0,248	71 160 605 ОП МП 55	ж/б плита
3.43	Проезды	ул. Южная	0,110	71 160 605 ОП МП 56	щебень
3.44	Проезды	ул. Геологоразведчиков	0,174	71 160 605 ОП МП 67	грунт
3.45	Проезды	ул. Геологоразведчиков	0,179	71 160 605 ОП МП 68	грунт
3.46	Проезды	ул. Приполярная	0,155	71 160 605 ОП МП 69	грунт
3.47	Проезды	автомобильная дорога от ул. Мезенцева до ул. Русская	0,151	71 160 605 ОП МП 70	асфальтобетон
3.48	Проезды	внутриквартальные проезды по ул. Е.К. Колесниковой	0,536	71 160 605 ОП МП 71	ж/б плита
3.49	Проезды	подъезд к подстанции «Геолог»	0,021	71 160 605 ОП МП 72	ж/б плита
	Проезды	подъезд к подстанции «Геолог»	0,367	71 160 605 ОП МП 72	грунт
3.50	Проезды	подъезд к КОС	1,314	71 160 605 ОП МП 73	песчано-гравийная смесь
3.51	Проезды	подъезд к кладбищу	1,133	71 160 605 ОП МП 77	грунт
3.52	Проезды	подъезд к лодочной станции	0,949	71 160 605 ОП МП 78	грунт
3.53	Проезды	ул. Связная	0,386	71 160 605 ОП МП 79	щебень
3.54	Проезды	ул. Строителей	0,291	71 160 605 ОП МП 80	грунт
3.55	Проезды	пер. Рыбацкий	0,506	71 160 605 ОП МП 81	грунт
3.56	Проезды	мкр. Молодежный	0,472	71 160 605 ОП МП 83	асфальтобетон

3.57	Проезды	ул. Таежная проезд между д. № 7, 9)	0,277	71 160 605 ОП МП 84	ж/б плита
3.58	Проезды	внутриквартальный проезд ул. Осенняя, район домов № 3, 5, 7, 9, 11	0,694	71 160 605 ОП МП 85	цементобетон
3.59	Проезды	ул. Рябиновая	0,185	71 160 605 ОП МП 86	грунт
3.60	Проезды	Ул. Геологов	1,350		ж/б плита
	Проезды	Ул. Геологов	0,314		асфальтобетон
	Проезды	Ул. Геологов	0,230		грунт
Всего			31,864		
Итого по г. Тарко-Сале			59,995		

Поселок городского типа Уренгой					
Магистральные улицы районного значения: транспортно-пешеходные					
1.1	Магистральные улицы районного значения: транспортно-пешеходные	ул. Первопроходцев	0,618	71 160 659 ОП МП 06	асфальтобетон
1.2	Магистральные улицы районного значения: транспортно	ул. Строителей	0,451	71 160 659 ОП МП 07	асфальтобетон
1.3	Магистральные улицы районного значения: транспортно	ул. Молодежная	1,814	71 160 659 ОП МП 08	асфальтобетон
1.4	Магистральные улицы районного значения: транспортно	ул. Школьная	0,679	71 160 659 ОП МП 12	асфальтобетон
Всего			3,562		
Улицы и дороги местного значения: улицы в жилой застройке					
2.1	Улицы и дороги местного значения в жилой застройке основные	ул. Авиаторов	2,601	71 160 659 ОП МП 02	асфальтобетон
2.2	Улицы и дороги местного значения в жилой застройке основные	ул. Аэропорт - Вертодром	0,780	71 160 659 ОП МП 10	ж/б плита
2.3	Улицы и дороги местного значения в жилой застройке основные	ул. Строителей	0,589	71 160 659 ОП МП 07	асфальтобетон
2.4	Улицы и дороги местного значения в жилой застройке основные	ул. им. Н.Д. Глебова	0,786	71 160 659 ОП МП 05	асфальтобетон
2.5	Улицы и дороги местного значения в жилой застройке основные	ул. Попенченко	0,525	71 160 659 ОП МП 13	асфальтобетон
	Улицы и дороги местного значения в жилой застройке основные	ул. Попенченко	0,215	71 160 659 ОП МП 13	ж/б плита
2.6	Улицы и дороги местного значения в жилой застройке основные	ул. им. А.М. Брехунцова	0,535	71 160 659 ОП МП 03	асфальтобетон
	Улицы и дороги местного значения в жилой застройке основные	ул. им. А.М. Брехунцова	0,140	71 160 659 ОП МП 03	ж/б плита
2.7	Улицы и дороги местного значения в жилой застройке основные	ул. им. И.Я. Гири	0,659	71 160 659 ОП МП 04	асфальтобетон
2.8	Улицы и дороги местного значения в жилой застройке основные	ул. Геологов	0,811	71 160 659 ОП МП 09	асфальтобетон
2.9	Улицы и дороги местного значения в жилой застройке основные	кольцевая развязка	0,123	71 160 659 ОП МП 01	асфальтобетон
Всего			7,883		
Улицы и дороги местного значения: улицы и дороги научно- производственных, промышленных и коммунально-складских районов					
3.1	Улицы и дороги местного значения: улицы и дороги научно- производственных, промышленных и коммунально- складских районов	ул. Промышленная	0,902	71 160 659 ОП МП 14	ж/б плита
3.2	Улицы и дороги местного значения: улицы и дороги научно- производственных, промышленных и коммунально- складских районов	ул. Мирная	0,648	71 160 659 ОП МП 11	асфальтобетон
3.3	Улицы и дороги местного значения: улицы и дороги научно- производственных, промышленных и коммунально- складских районов	ул. Автодорога № 4	0,747	71 160 659 ОП МП 36	грунт
Всего			2,297		
Проезды основные					
4.1	Проезд основной	ул. Аэропорт - Вертодром	0,141	71 160 659 ОП МП 10	асфальтобетон
4.2	Проезд основной	внутриквартальные проезды с твердым покрытием 2 мкр.	0,440	71 160 659 ОП МП 21	ж/б плита
4.3	Проезд основной	внутриквартальные проезды с твердым покрытием 4 мкр.	0,322	71 160 659 ОП МП 25	щебень
4.4	Проезд основной	внутриквартальные проезды с твердым покрытием мкр. Геолог	0,332	71 160 659 ОП МП 30	щебень
4.5	Проезд основной	внутриквартальные проезды с твердым покрытием в старой части застройки	0,749	71 160 659 ОП МП 35	щебень
4.6	Проезд основной	внутриквартальные проезды грунтовые 6 мкр.	0,466	71 160 659 ОП МП 37	грунт
Всего			2,450		
Проезды второстепенные					
5.1	Проезд второстепенный	ул. Таежная	0,305	71 160 659 ОП МП 18	щебень
5.2	Проезд второстепенный	ул. Энтузиастов	0,327	71 160 659 ОП МП 19	щебень
5.3	Проезд второстепенный	ул. Геофизиков	0,286	71 160 659 ОП МП 20	щебень
5.4	Проезд второстепенный	ул. Комарова	0,215	71 160 659 ОП МП 15	щебень
5.5	Проезд второстепенный	ул. Северная	0,289	71 160 659 ОП МП 16	щебень
5.6	Проезд второстепенный	ул. Кедровая	0,040	71 160 659 ОП МП 17	грунт
5.7	Проезд второстепенный	внутриквартальные проезды с твердым покрытием 2 мкр.	1,251	71 160 659 ОП МП 21	ж/б плита
5.8	Проезд второстепенный	внутриквартальные проезды грунтовые 2 мкр.	0,544	71 160 659 ОП МП 22	грунт
5.9	Проезд второстепенный	внутриквартальные проезды с твердым покрытием 3 мкр.	1,264	71 160 659 ОП МП 23	ж/б плита
5.10	Проезд второстепенный	внутриквартальные проезды грунтовые 3 мкр.	1,108	71 160 659 ОП МП 24	грунт

5.11	Проезд второстепенный	внутриквартальные проезды с твердым покрытием 4 мкр. (асфальтобетон)	0,247	71 160 659 ОП МП 26	асфальтобетон
5.12	Проезд второстепенный	внутриквартальные проезды с твердым покрытием 4 мкр.	1,979	71 160 659 ОП МП 25	ж/б плита
5.13	Проезд второстепенный	внутриквартальные проезды грунтовые 4 мкр.	0,431	71 160 659 ОП МП 27	грунт
5.14	Проезд второстепенный	внутриквартальные проезды с твердым покрытием 5 мкр.	2,526	71 160 659 ОП МП 28	ж/б плита
5.15	Проезд второстепенный	внутриквартальные проезды грунтовые 5 мкр.	2,185	71 160 659 ОП МП 29	грунт
5.16	Проезд второстепенный	внутриквартальные проезды с твердым покрытием мкр. Геолог	0,899	71 160 659 ОП МП 30	ж/б плита
5.17	Проезд второстепенный	внутриквартальные проезды грунтовые мкр. Геолог	1,054	71 160 659 ОП МП 31	грунт
5.18	Проезд второстепенный	внутриквартальные проезды твердым покрытием мкр. Молодежный	0,618	71 160 659 ОП МП 32	ж/б плита
5.19	Проезд второстепенный	внутриквартальные проезды грунтовые мкр. Молодежный	0,061	71 160 659 ОП МП 33	грунт
5.20	Проезд второстепенный	внутриквартальные проезды с твердым покрытием в старой части застройки	0,804	71 160 659 ОП МП 35	ж/б плита
5.21	Проезд второстепенный	внутриквартальные проезды грунтовые в старой части застройки	2,416	71 160 659 ОП МП 34	грунт
Всего			18,849		
Итого по пгт. Уренгой			35,041		
Поселок Пуровск					
Основные улицы поселка					
1.1	Основные улицы населенного пункта	подъезд к Тарко-Сале	5,100	71-160-908 ОП МП 71-160-908Н-57	асфальтобетон
Всего:			5,100		
Проезды					
2.1	Проезд	ул. Молодежная -Советская - Строителей	0,771	71-160-908 ОП МП 71-160-908Н-1	ж/б плита
2.2	Проезд	пер. Лесной	0,142	71-160-908 ОП МП 71-160-908Н-2	грунт
2.3	Проезд	ул. Энергетиков пер. Школьный - ул. Молодежная	0,286	71-160-908 ОП МП 71-160-908Н-3	грунт
2.4	Проезд	пер. Сторожилов	0,085	71-160-908 ОП МП 71-160-908Н-4	грунт
2.5	Проезд	пер. Снежный	0,107	71-160-908 ОП МП 71-160-908Н-5	ж/б плита
2.6	Проезд	пер. Снежный	0,175	71-160-908 ОП МП 71-160-908Н-5	грунт
	Проезд	ул. Молодежная	0,267	71-160-908 ОП МП 71-160-908Н-6	ж/б плита
2.7	Проезд	ул. Молодежная	0,256	71-160-908 ОП МП 71-160-908Н-6	грунт
	Проезд	проезд к д. 10, 12, 12-а, 12-б ул. Молодежная	0,116	71-160-908 ОП МП 71-160-908Н-7	щебень
2.8	Проезд	ул. Строителей д. 6-8	0,106	71-160-908 ОП МП 71-160-908Н-8	щебень
2.9	Проезд	ул. Советская, д № 1, 2, 5	0,032	71-160-908 ОП МП 71-160-908Н-9	щебень
2.10	Проезд	ул. Советская д.7-9	0,073	71-160-908 ОП МП 71-160-908Н-10	щебень
2.11	Проезд	проезд к дому 21 ул. Советская	0,054	71-160-908 ОП МП 71-160-908Н-11	грунт
2.12	Проезд	ул. Магистральная	0,442	71-160-908 ОП МП 71-160-908Н-12	щебень
2.13	Проезд	проезд к почте ул. Советская	0,083	71-160-908 ОП МП 71-160-908Н-13	щебень
2.14	Проезд	ул. Молодежная - пер. Песчаный	0,132	71-160-908 ОП МП 71-160-908Н-14	ж/б плита
2.15	Проезд	пер. Мостовиков	0,128	71-160-908 ОП МП 71-160-908Н-15	грунт
2.16	Проезд	проезд кирпичный завод - ул. Строителей	0,479	71-160-908 ОП МП 71-160-908Н-16	ж/б плита
2.17	Проезд	ул. Монтажников с примыканием к ул. Десанта	0,330	71-160-908 ОП МП 71-160-908Н-17	ж/б плита
	Проезд	ул. Монтажников с примыканием к ул. Десанта	0,085	71-160-908 ОП МП 71-160-908Н-17	щебень
2.18	Проезд	проезд к ПС «Кирпичная»	0,192	71-160-908 ОП МП 71-160-908Н-18	грунт
2.19	Проезд	проезд к домам 30, 30а ул. Десанта	0,126	71-160-908 ОП МП 71-160-908Н-19	щебень
2.20	Проезд	ул. Десанта д. 2-11	0,220	71-160-908 ОП МП 71-160-908Н-20	грунт
	Проезд	ул. Десанта д. 2-11	0,208	71-160-908 ОП МП 71-160-908Н-20	щебень
2.21	Проезд	проезд к домам 15, 15а ул. Десанта	0,341	71-160-908 ОП МП 71-160-908Н-21	грунт
2.22	Проезд	проезд к приюту «Луч Надежды»	0,078	71-160-908 ОП МП 71-160-908Н-22	ж/б плита
	Проезд	проезд к приюту «Луч Надежды»	0,557	71-160-908 ОП МП 71-160-908Н-22	щебень
2.23	Проезд	ул. Монтажников - КТП 4 1-й участок	0,148	71-160-908 ОП МП 71-160-908Н-23	грунт
	Проезд	ул. Монтажников - КТП 4 1-й участок	0,080	71-160-908 ОП МП 71-160-908Н-23	грунт
2.24	Проезд	проезд к ГРП (АГРС)	0,347	71-160-908 ОП МП 71-160-908Н-24	ж/б плита
	Проезд	проезд к ГРП (АГРС)	0,885	71-160-908 ОП МП 71-160-908Н-24	грунт
2.25	Проезд	проезд ж/д вокзал - служебные гаражи ул. 27 Съезда КПСС	0,189	71-160-908 ОП МП 71-160-908Н-25	ж/б плита
2.26	Проезд	ул. 27 съезда КПСС д. 4-КНС	0,276	71-160-908 ОП МП 71-160-908Н-26	щебень
2.27	Проезд	ул. 27 съезда КПСС д. 1, 1А, 1Б	0,166	71-160-908 ОП МП 71-160-908Н-27	ж/б плита
2.28	Проезд	проезд к д. 3А ул. 27 съезда КПСС	0,035	71-160-908 ОП МП 71-160-908Н-28	ж/б плита
2.29	Проезд	ул. 27 съезда КПСС, ж/д вокзал - Д/с	0,057	71-160-908 ОП МП 71-160-908Н-29	ж/б плита
2.30	Проезд	ул. 27 съезда КПСС, ж/д вокзал-жилые д. № 6-9	0,164	71-160-908 ОП МП 71-160-908Н-30	ж/б плита
	Проезд	ул. 27 съезда КПСС, ж/д вокзал-жилые д. № 6-9	0,077	71-160-908 ОП МП 71-160-908Н-30	щебень
2.31	Проезд	к ТП, д. 3 ул. 27 съезда КПСС - 1-й уч.	0,118	71-160-908 ОП МП 71-160-908Н-31	ж/б плита
2.32	Проезд	к ТП, д. 3 ул. 27 съезда КПСС - 2-й участок	0,082	71-160-908 ОП МП 71-160-908Н-31	ж/б плита
	Проезд	ул. Железнодорожная 1-9	0,395	71-160-908 ОП МП 71-160-908Н-32	ж/б плита
2.33	Проезд	проезд к очистным сооружениям (КОС)	0,055	71-160-908 ОП МП 71-160-908Н-33	ж/б плита
	Проезд	проезд к очистным сооружениям (КОС)	0,570	71-160-908 ОП МП 71-160-908Н-33	грунт
2.34	Проезд	ул. Тихая к региональной АД	0,771	71-160-908 ОП МП 71-160-908Н-34	грунт
2.35	Проезд	ул. Тихая 1-4	0,305	71-160-908 ОП МП 71-160-908Н-35	щебень
2.36	Проезд	проезд к дому 29 ул. Монтажников	0,076	71-160-908 ОП МП 71-160-908Н-36	грунт
2.37	Проезд	проезд к домам 32, 33, 36 ул. Десанта - 1-й участок	0,189	71-160-908 ОП МП 71-160-908Н-37	щебень
	Проезд	проезд к домам 32, 33, 36 ул. Десанта - 1-й участок	0,077	71-160-908 ОП МП 71-160-908Н-37	ж/б плита
2.38	Проезд	проезд к домам 32, 33, 36 ул. Десанта - 2-й участок	0,187	71-160-908 ОП МП 71-160-908Н-38	щебень

2.39	Проезд	проезд к домам 1-2 ул. 27 съезда КПСС	0,082	71-160-908 ОП МП 771-160-908Н-39	асфальтобетон
2.40	Проезд	ул. 27 съезда КПСС д. 5 - гаражи	0,122	71-160-908 ОП МП 71-160-908Н-40	асфальтобетон
2.41	Проезд	проезд к врачебной амбулатории ул. 27 съезда КПСС	0,044	71-160-908 ОП МП 771-160-908Н-41	ж/б плита
2.42	Проезд	проезд к д. 4 ул. 27 съезда КПСС	0,080	71-160-908 ОП МП 771-160-908Н-42	ж/б плита
2.43	Проезд	ул. Новая д. 15, 18, 19	0,076	71-160-908 ОП МП 71-160-908Н-43	ж/б плита
Всего			11,524		
Итого по п. Пуровск			16,624		
Село Сывдарма					
Основные улицы села					
1.1	Основные улицы населенного пункта	Подъезд к п. Сывдарма	1,923	71-160-908 ОП МП 71-160-908Н-56	ж/б плита
Всего:			1,923		
Проезды					
2.1	Проезд	ул. Железнодорожная, въезд в поселок – ж/д вокзал - СБК	0,738	71-160-908 ОП МП 71-160-908Н-44	ж/б плита
2.2	Проезд	ул. Железнодорожная, д. 2, 6, 7 - промзона	0,681	71-160-908 ОП МП 71-160-908Н-45	щебень
2.3	Проезд	ул. Железнодорожная, дом 4 - скважина	0,221	71-160-908 ОП МП 71-160-908Н-46	грунт
2.4	Проезд	ул. Железнодорожная, дома 3-5 д/с - 1-й участок	0,217	71-160-908 ОП МП 71-160-908Н-47	ж/б плита
2.5	Проезд	ул. Железнодорожная, дома 3-5 д/с - 2-й участок	0,035	71-160-908 ОП МП 71-160-908Н-48	грунт
2.6	Проезд	ул. Железнодорожная, д. 1, 2, 8 - школа № 2 - 1-й участок	0,161	71-160-908 ОП МП 71-160-908Н-49	ж/б плита
2.7	Проезд	ул. Железнодорожная, д1,2,8 - школа № 2 - 2-й уч.	0,078	71-160-908 ОП МП 71-160-908Н-50	ж/б плита
2.8	Проезд	ул. Железнодорожная, д. 1, 2, 8 - школа № 2 - 3-й участок	0,037	71-160-908 ОП МП 71-160-908Н-51	ж/б плита
2.9	Проезд	ул. Железнодорожная, д. 7 – д. 7 - ЦТП	0,164	71-160-908 ОП МП 71-160-908Н-52	щебень
2.10	Проезд	ул. Железнодорожная к котельной - 1-й участок	0,071	71-160-908 ОП МП 71-160-908Н-53	грунт
2.11	Проезд	ул. Железнодорожная к котельной - 1-й участок	0,146	71-160-908 ОП МП 71-160-908Н-54	грунт
2.12	Проезд	ул. Железнодорожная к котельной - 1-й участок	0,239	71-160-908 ОП МП 71-160-908Н-55	грунт
Всего			2,788		
Итого по с. Сывдарма			4,711		
Поселок Ханымей					
Основные улицы поселка					
1.1	Основные улицы населенного пункта	Ханымейский тракт	3,978	71 160 917 ОП МП 001	асфальтобетон
Всего			3,978		
Местные улицы					
2.1	Местные улицы	ул. Центральная	0,621	71 160 917 ОП МП 002	асфальтобетон
2.2	Местные улицы	ул. Молодежная участок 1	0,512	71 160 917 ОП МП 003	асфальтобетон
2.3	Местные улицы	ул. Школьная	1,001	71 160 917 ОП МП 004	асфальтобетон
2.4	Местные улицы	кв. Комсомольский	0,294	71 160 917 ОП МП 005	асфальтобетон
2.5	Местные улицы	ул. Нефтяников	0,461	71 160 917 ОП МП 006	асфальтобетон
2.6	Местные улицы	ул. Мира участок 1	0,446	71 160 917 ОП МП 007	ж/б плита
2.7	Местные улицы	ул. Мира участок 2	0,497	71 160 917 ОП МП 008	грунт
2.8	Местные улицы	ул. Мира участок 3	0,292	71 160 917 ОП МП 009	асфальтобетон
2.9	Местные улицы	ул. Железнодорожная	0,898	71 160 917 ОП МП 010	ж/б плита
2.10	Местные улицы	ул. Республики участок 1	0,402	71 160 917 ОП МП 011	асфальтобетон
2.11	Местные улицы	ул. Республики участок 2	0,243	71 160 917 ОП МП 012	асфальтобетон
2.12	Местные улицы	ул. Первопроходцев участок 1	0,540	71 160 917 ОП МП 013	ж/б плита
2.13	Местные улицы	ул. Заполярная	0,314	71 160 917 ОП МП 014	ж/б плита
2.14	Местные улицы	ул. Строителей	0,444	71 160 917 ОП МП 015	асфальтобетон
2.15	Местные улицы	пер. им. Шальшикина	0,288	71 160 917 ОП МП 016	асфальтобетон
2.16	Местные улицы	кв. Комсомольский проезд 3	0,240	71 160 917 ОП МП 017	асфальтобетон
2.17	Местные улицы	ул. Заполярная	0,208	71 160 917 ОП МП 018	ж/б плита
2.18	Местные улицы	ул. Нефтяников проезд 5	0,496	71 160 917 ОП МП 019	щебень
2.19	Местные улицы	мкр. МК-55	1,579	71 160 917 ОП МП 020	грунт
Всего:			9,776		
Проезды					
3.1	Проезды	ул. Молодежная участок 2	1,125	71 160 917 ОП МП 021	ж/б плита
3.2	Проезды	ул. Восточная	0,437	71 160 917 ОП МП 022	щебень
3.3	Проезды	ул. Первопроходцев участок 2	0,408	71 160 917 ОП МП 023	щебень
3.4	Проезды	ул. Центральная проезд 1	0,082	71 160 917 ОП МП 024	грунт
3.5	Проезды	ул. Центральная проезд 2	0,328	71 160 917 ОП МП 025	грунт
3.6	Проезды	ул. Центральная проезд 3	0,100	71 160 917 ОП МП 026	ж/б плита
3.7	Проезды	кв. Школьный проезд 1	0,224	71 160 917 ОП МП 027	ж/б плита
3.8	Проезды	кв. Школьный проезд 2	0,137	71 160 917 ОП МП 028	ж/б плита
3.9	Проезды	кв. Школьный проезд 3	0,697	71 160 917 ОП МП 029	ж/б плита
3.10	Проезды	кв. Школьный проезд 4	0,174	71 160 917 ОП МП 030	ж/б плита
3.11	Проезды	кв. Комсомольский проезд 1	0,481	71 160 917 ОП МП 031	ж/б плита
3.12	Проезды	кв. Комсомольский проезд 2	0,132	71 160 917 ОП МП 032	ж/б плита
3.13	Проезды	кв. Комсомольский проезд 4	0,301	71 160 917 ОП МП 033	ж/б плита
3.14	Проезды	кв. Комсомольский проезд 5	0,154	71 160 917 ОП МП 034	ж/б плита
3.15	Проезды	кв. Комсомольский проезд 6	0,141	71 160 917 ОП МП 035	ж/б плита
3.16	Проезды	кв. Комсомольский проезд 7	0,371	71 160 917 ОП МП 036	ж/б плита
3.17	Проезды	кв. Комсомольский проезд 8	0,497	71 160 917 ОП МП 037	ж/б плита
3.18	Проезды	кв. Комсомольский проезд 9	0,278	71 160 917 ОП МП 038	ж/б плита
3.19	Проезды	ул. Строителей	0,251	71 160 917 ОП МП 039	асфальтобетон
3.20	Проезды	ул. Заполярная подъезд к гаражам	0,088	71 160 917 ОП МП 040	грунт
3.21	Проезды	ул. Молодежная проезд 1	0,522	71 160 917 ОП МП 041	ж/б плита
3.22	Проезды	ул. Молодежная проезд 2	0,383	71 160 917 ОП МП 042	ж/б плита
3.23	Проезды	ул. Молодежная проезд 3	0,146	71 160 917 ОП МП 043	ж/б плита
3.24	Проезды	ул. Молодежная проезд 4	0,174	71 160 917 ОП МП 044	ж/б плита
3.25	Проезды	мкр. МПС проезд 5 подъезд к гаражам	0,054	71 160 917 ОП МП 045	ж/б плита
3.26	Проезды	мкр. МПС проезд 6	0,126	71 160 917 ОП МП 046	ж/б плита

3.27	Проезды	мкр. МПС проезд 7	0,136	71 160 917 ОП МП 047	грунт
3.28	Проезды	мкр. МПС проезд 8	0,300	71 160 917 ОП МП 048	ж/б плита
3.29	Проезды	ул. Нефтяников проезд 1	0,037	71 160 917 ОП МП 049	грунт
3.30	Проезды	ул. Нефтяников проезд 2	0,166	71 160 917 ОП МП 050	грунт
3.31	Проезды	ул. Нефтяников проезд 3	0,089	71 160 917 ОП МП 051	грунт
3.32	Проезды	ул. Нефтяников проезд 4	0,792	71 160 917 ОП МП 052	грунт
3.33	Проезды	ул. Нефтяников проезд 6	0,201	71 160 917 ОП МП 053	грунт
3.34	Проезды	ул. Нефтяников проезд 7	0,157	71 160 917 ОП МП 054	ж/б плита
3.35	Проезды	ул. Нефтяников проезд 8	0,276	71 160 917 ОП МП 055	щебень
3.36	Проезды	ул. Мира проезд 1	0,165	71 160 917 ОП МП 056	грунт
3.37	Проезды	ул. Мира проезд 2	0,152	71 160 917 ОП МП 057	грунт
3.38	Проезды	ул. Мира проезд 3	0,173	71 160 917 ОП МП 058	грунт
3.39	Проезды	ул. Мира проезд 4	0,097	71 160 917 ОП МП 059	грунт
3.40	Проезды	ул. Мира проезд 5	0,258	71 160 917 ОП МП 060	грунт
3.41	Проезды	ул. Мира проезд 6	0,106	71 160 917 ОП МП 061	грунт
3.42	Проезды	ул. Мира проезд 7	0,043	71 160 917 ОП МП 062	грунт
3.43	Проезды	ул. Мира проезд 8	0,339	71 160 917 ОП МП 063	грунт
3.44	Проезды	ул. Мира проезд 9	0,828	71 160 917 ОП МП 064	грунт
3.45	Проезды	ул. Мира проезд 10	0,330	71 160 917 ОП МП 065	грунт
3.46	Проезды	ул. Мира проезд 11	0,045	71 160 917 ОП МП 066	грунт
3.47	Проезды	пер. им. Шалышкина подъезд к гаражам	0,069	71 160 917 ОП МП 067	грунт
3.48	Проезды	ул. Первопроходцев, проезд	0,386	71 160 917 ОП МП 068	грунт
3.49	Проезды	проезд к артскважинам	0,766	71 160 917 ОП МП 069	грунт
3.50	Проезды	проезд к недействующим очистным сооружениям	0,144	71 160 917 ОП МП 070	грунт
Всего			13,866		
IV категория					
4.1	IV категория	проезд к базе ХБПТОиК (промзона)	1,098	71 160 917 ОП МП 071	асфальтобетон
	IV категория	проезд к базе ХБПТОиК (промзона)	1,112	71 160 917 ОП МП 071	щебень
Всего			2,210		
Итого по п. Ханымей			29,830		
Село Самбург					
Основные улицы села					
1.1	Основные улицы населенного пункта	ул. Подгорная	0,780	71 920 407 ОП МП 001	щебень
1.2	Основные улицы населенного пункта	улица Речная	1,128	71 920 407 ОП МП 007	щебень
1.3	Основные улицы населенного пункта	улица Набережная	0,730	71 920 407 ОП МП 008	грунт
Всего			2,638		
Местные улицы					
2.1	Местные улицы	ул. Вануйто	0,496	71 920 407 ОП МП 002	грунт
2.2	Местные улицы	ул. Шафеева	0,495	71 920 407 ОП МП 003	грунт
2.3	Местные улицы	ул. Школьная	0,345	71 920 407 ОП МП 009	щебень
2.4	Местные улицы	ул. Ненецкая	0,133	71 920 407 ОП МП 010	грунт
2.5	Местные улицы	ул. Почтовая	0,548	71 920 407 ОП МП 011	грунт
2.6	Местные улицы	ул. Совхозная	0,210	71 920 407 ОП МП 012	грунт
2.7	Местные улицы	ул. Южная	0,930	71 920 407 ОП МП 013	грунт
Всего			3,157		
Проезды					
3.1	Проезды	проезд ул. Геофизиков	0,150	71 920 407 ОП МП 004	грунт
3.2	Проезды	подъезд к снежной свалке	0,788	71 920 407 ОП МП 005	грунт
3.3	Проезды	подъезд к площадке (для нужд поселения)	0,044	71 920 407 ОП МП 006	грунт
3.4	Проезды	Подъезд к ж. д. 2, 4, 6, 8 по ул. Подгорная	0,125	71 920 407 ОП МП 014	грунт
3.5	Проезды	Подъезд к ж. д. 10, 12, 14 по ул. Подгорная	0,114	71 920 407 ОП МП 015	грунт
3.6	Проезды	Проезд до склада газа	0,260	71 920 407 ОП МП 016	грунт
3.7	Проезды	Проезд до склада ГСМ	0,657	71 920 407 ОП МП 017	грунт
3.8	Проезды	Проезд к ДЮСШ	0,103	71 920 407 ОП МП 018	грунт
3.9	Проезды	Проезд на кладбище	0,336	71 920 407 ОП МП 019	щебень
3.10	Проезды	Проезд на свалку	0,828	71 920 407 ОП МП 020	щебень
3.11	Проезды	Проезд на телевышку	0,088	71 920 407 ОП МП 021	грунт
3.12	Проезды	Проезд Набережная – магазин "Анна"	0,167	71 920 407 ОП МП 022	грунт
3.13	Проезды	Проезд от ж. д. 4 по ул. Почтовая	0,078	71 920 407 ОП МП 023	грунт
3.14	Проезды	Проезд от ж. д. 7 до ж. д. 10 по ул. Речная	0,125	71 920 407 ОП МП 024	грунт
3.15	Проезды	Проезд от ж. д. 18 ул. Речная	0,066	71 920 407 ОП МП 025	грунт
3.16	Проезды	Проезд ул. Подгорная - ул. Набережная	0,142	71 920 407 ОП МП 026	грунт
3.17	Проезды	Проезд Школьный	0,291	71 920 407 ОП МП 027	щебень
Всего			4,362		
Итого по с. Самбург			10,157		
Село Халясавэй					
Местные улицы					
1.1	Местные улицы	ул. Центральная	0,516	71-160-903 ОП МП-001	грунт
1.2	Местные улицы	пер. Центральный	0,499	71-160-903 ОП МП-002	грунт
1.3	Местные улицы	ул. Ненецкая	0,412	71-160-903 ОП МП-003	грунт
1.4	Местные улицы	ул. Школьная	0,213	71-160-903 ОП МП-004	грунт
1.5	Местные улицы	ул. Строителей	0,277	71-160-903 ОП МП-005	грунт
1.6	Местные улицы	ул. Лесная	0,405	71-160-903 ОП МП-008	грунт
1.7	Местные улицы	ул. Каткилева-Костарки	0,222	71-160-903 ОП МП-006	грунт
1.8	Местные улицы	ул. Брусничная	0,428	71-160-903 ОП МП-007	грунт
Всего			2,972		
Итого по с. Халясавэй			2,972		
Деревня Харампур					
Основные улицы деревни					
1.1	Основные улицы населенного пункта	ул. Айваседо Энтак	0,429	71 920 418 ОП МП 04	ж/б плита
1.2	Основные улицы населенного пункта	поселковая дорога въезд в д. Харампур до улицы Шотли ж. д. № 1	0,330	71 920 418 ОП МП 10	ж/б плита
Всего			0,759		
Проезды					
2.1	Проезды	ул. Шотли	0,290	71 920 418 ОП МП 01	ж/б плита
2.2	Проезды	ул. Федорищева	0,138	71 920 418 ОП МП 02	ж/б плита

2.3	Проезды	ул. Агичева	0,180	71 920 418 ОП МП 03	ж/б плита
	Проезды	ул. Агичева	0,022	71 920 418 ОП МП 03	грунт
2.4	Проезды	ул. Агичева С. от дороги с твердым покрытием до объездной улицы	0,041	71 920 418 ОП МП 05	грунт
2.5	Проезды	переулок Школьный проезд между ул. Школьная и ул. Шотли	0,076	71 920 418 ОП МП 06	ж/б плита
2.6	Проезды	ул. Школьная	0,275	71 920 418 ОП МП 07	ж/б плита
2.7	Проезды	ул. Айваседо Энтак (грунт) до причала	0,394	71 920 418 ОП МП 08	грунт
2.8	Проезды	участок улицы Шотли с улицей на вертолетную площадку	0,400	71 920 418 ОП МП 09	грунт
	Всего		1,816		
	Итого по д. Харампур		2,575		
Пуровский район					
Автомобильная дорога III категории					
1.1	III категория	автомобильная дорога	3,249	71 160 ОП МР 01	асфальтобетон
	Всего		3,249		
	Итого		3,249		
	Итого по муниципальному округу Пуровский район		165,154		

РАСПОРЯЖЕНИЕ Администрации

от 08 июня 2023г. № 69-оа

г. Тарко-Сале

О КУПАЛЬНОМ СЕЗОНЕ

В НАСЕЛЕННОМ ПУНКТЕ ГОРОД ТАРКО-САЛЕ МУНИЦИПАЛЬНОГО ОКРУГА ПУРОВСКИЙ РАЙОН

В соответствии с Федеральным законом от 06 октября 2003 года № 131-ФЗ «Об общих принципах организации местного самоуправления в Российской Федерации» и в целях предотвращения несчастных случаев на воде в летний период 2023 года

1. Открыть с 20 июня 2023 года купальный сезон на городском пляже, расположенном в районе улицы Русской населенного пункта город Тарко-Сале муниципального округа Пуровский район.

2. Установить разрешенное место для купания населения населенного пункта город Тарко-Сале муниципального округа Пуровский район – городской пляж. В остальных водоемах, расположенных в границах населенного пункта город Тарко-Сале муниципального округа Пуровский район, купание запретить.

3. Назначить в летний период 2023 года:

3.1. Ответственным по подготовке и эксплуатации городского пляжа муниципальной казенное учреждение «Управление городского хозяйства»;

3.2. Ответственным должностным лицом по обеспечению безопасности людей на водной акватории пляжа и по организации обеспечения массового отдыха населения у воды на территории городского пляжа руководителя пляжа согласно заключенному муниципальному контракту на оказание услуг по содержанию пляжа.

4. Руководителю пляжа осуществить мероприятия на оказание услуг по содержанию пляжа в соответствии с условиями заключенного муниципального контракта.

5. Управлению информационно-аналитических исследований и связей с общественностью Администрации Пуровского района разместить настоящее распоряжение на официальном сайте муниципального округа Пуровский район.

6. Опубликовать настоящее распоряжение в газете «Северный луч».

7. Контроль исполнения настоящего распоряжения возложить на заместителя Главы Администрации Пуровского района по правовым вопросам Е.О. Жолобова.

И.о. Главы Пуровского района Е.О. ЖОЛОБОВ

РАСПОРЯЖЕНИЕ Администрации

от 13 июня 2023г. № 71-оа

г. Тарко-Сале

О МЕРАХ ПО ОБЕСПЕЧЕНИЮ БЕЗОПАСНОСТИ ЛЮДЕЙ НА ВОДЕ В ЛЕТНИЙ ПЕРИОД 2023 ГОДА НА ТЕРРИТОРИИ МУНИЦИПАЛЬНОГО ОКРУГА ПУРОВСКИЙ РАЙОН

В соответствии с Федеральными законами от 21 декабря 1994 года № 68-ФЗ «О защите населения и территорий от чрезвычайных ситуаций природного и техногенного характера», от 06 октября 2003 года № 131-ФЗ «Об общих принципах организации местного самоуправления в Российской Федерации» и в целях предотвращения несчастных случаев на воде в летний период 2023 года

1. Утвердить прилагаемый план мероприятий по предупреждению чрезвычайных ситуаций на водных объектах и охране жизни и здоровья людей на воде в летний период 2023 года на территории муниципального округа Пуровский район.

2. Департаменту образования Администрации Пуровского района, Управлению молодежной политики и туризма Администрации Пуровского района, Управлению по физической культуре и спорту Администрации Пуровского района:

2.1. Проводить разъяснительную работу среди детей и граждан о мерах безопасности и поведении на воде.

2.2. Организовать обучение плаванию детей.

2.3. Организовать изготовление и распространение информационных листов в дошкольных и общеобразовательных учреждениях о правилах поведения на воде.

2.4. Организовать в детских оздоровительных лагерях проведение лекций и бесед по соблюдению мер безопасности на воде и правилам оказания первой медицинской помощи пострадавшим.

2.5. Проводить разъяснительную работу о мерах безопасности и поведении на воде среди туристов, участников туристических слетов и других мероприятий, связанных с нахождением в природной среде.

3. Руководителям территориальных структурных подразделений Администрации Пуровского района:

3.1. В срок до 10 июня 2023 года определить и подготовить места массового отдыха населения у воды.

3.2. Рассмотреть на рабочих совещаниях вопросы подготовки к купальному сезону и обеспечению отдыха населения у водоемов.

3.3. При проведении мероприятий по оздоровлению и обеспечению занятости детей и подростков в летний период спланировать мероприятия, обеспечивающие безопасность на воде.

3.4. Разработать и утвердить планы мероприятий по организации массового отдыха на водоемах и охране жизни людей на воде в летний период 2023 года.

3.5. Информацию о проведенных мероприятиях по организации массового отдыха у водоемов, охране жизни и здоровья граждан направить в срок до 10 июня 2023 года в адрес Управления по делам ГО и ЧС Администрации Пуровского района.

4. Управлению информационно-аналитических исследований и связей с общественностью Администрации Пуровского райо-

на разместить настоящее распоряжение на официальном сайте муниципального округа Пуровский район.

5. Опубликовать настоящее распоряжение в газете «Северный луч».

6. Контроль исполнения настоящего распоряжения возложить на заместителя Главы Администрации Пуровского района по правовым вопросам Е.О. Жолобова.

И.о. Главы Пуровского района Е.О. ЖОЛОбОВ

*УТВЕРЖДЕН
распоряжением Администрации
Пуровского района
от 13 июня 2023 г. № 71-оа*

**ПЛАН
мероприятий по предупреждению чрезвычайных
ситуаций на водных объектах и охране жизни
и здоровья людей на воде в летний период 2023 года
на территории муниципального округа Пуровский район**

№ п/п	Наименование мероприятия	Срок исполнения	Исполнитель
1.	Организация и проведение заседания комиссии по предупреждению и ликвидации чрезвычайных ситуаций и обеспечению пожарной безопасности в муниципальном округе Пуровский район и рабочих совещаний с рассмотрением вопросов безопасности на воде в летний период, а также с проведением анализа несчастных случаев на воде за прошедший год. Доведение материалов до населения через местные средства массовой информации (далее – СМИ)	до 22 июня	Управление по делам ГО и ЧС Администрации Пуровского района, территориальные структурные подразделения Администрации Пуровского района
2.	Заключение муниципального контракта на проведение водолазного обследования и расчистку дна места купания населения в границах заплыва на пляже населенного пункта город Тарко-Сале с составлением Акта обследования и схемы акватории пляжа с указанием опасных мест	до 20 июня	Муниципальное казенное учреждение «Управление городского хозяйства»
3.	Заключение муниципального контракта на проведение работ по микробиологическому исследованию воды и почвы на предмет их пригодности для плавания (купания) и на санитарно-эпидемиологическую экспертизу пляжа города Тарко-Сале	до 20 июня	Муниципальное казенное учреждение «Управление городского хозяйства»
4.	Заключение муниципального контракта на организацию работы спасательного поста (дежурство) на пляже города Тарко-Сале в составе не менее двух аттестованных спасателей с необходимым оборудованием и снаряжением (лодка, навесной мотор, телефон, рация, громкоговоритель)	до 20 июня	Муниципальное казенное учреждение «Управление городского хозяйства»
5.	Обозначение мест, запрещенных для купания в границах населенных пунктов муниципального округа Пуровский район, щитами с запрещающими надписями и указанием причин запрета	до 12 июня	Управление по делам ГО и ЧС Администрации Пуровского района, территориальные структурные подразделения Администрации Пуровского района
6.	Предоставление, в соответствии с пунктом 3.3 приказа МЧС России от 30.09.2020 № 732 «Об утверждении Правил пользования пляжами в Российской Федерации», в Пуровское инспекторское отделение центра ГИМС Главного управления МЧС России по Ямало-Ненецкому автономному округу заявления – декларации.	не позднее 30 дней до даты открытия пляжа	Территориальные структурные подразделения Администрации Пуровского района, Муниципальное казенное учреждение «Управление городского хозяйства»

7.	Проведение анализа каждой чрезвычайной ситуации и каждого случая гибели людей на воде с выявлением их причин с предоставлением материалов в Главное управление МЧС России по ЯНАО	в течение купального сезона	Управление по делам ГО и ЧС Администрации Пуровского района, территориальные структурные подразделения Администрации Пуровского района
8.	Установка на территории пляжа населенного пункта Тарко-Сале информационного стенда по предупреждению несчастных случаев с людьми на воде, включающего следующую информацию: - выписку из Правил поведения и купания на пляже; - данные о температуре воздуха и воды; - схема акватории пляжа с указанием опасных мест	до 20 июня	Муниципальное казенное учреждение «Управление городского хозяйства»
9.	Установка информационных знаков, буйков, определяющих границы заплыва для взрослых, и буйков, определяющих зону купания детей, оборудование спасательными кругами и спасательными концями Александрова	до 20 июня	Муниципальное казенное учреждение «Управление городского хозяйства»
10.	Установка ограждения по недопущению заезда автомобильного и другого транспорта (кроме специализированного) на территорию пляжа города Тарко-Сале	до 20 июня	Муниципальное казенное учреждение «Управление городского хозяйства»
11.	Проведение работ по благоустройству территории пляжа города Тарко-Сале: установка мусорных контейнеров, биотуалетов	до 20 июня	Муниципальное казенное учреждение «Управление городского хозяйства»
12.	Оборудование в административном здании на территории пляжа города Тарко-Сале помещения для оказания первой необходимой медицинской помощи	до 20 июня	Муниципальное казенное учреждение «Управление городского хозяйства»
13.	Установка на территории городского пляжа пляжных зонтов, спортивного инвентаря, пляжных лежаков, кабинок для переодевания	до 20 июня	Муниципальное казенное учреждение «Управление городского хозяйства»
14.	Организовать в период с 22:00 до 11:00 ежедневное патрулирование мест массового отдыха у воды сотрудниками ОМВД России по Пуровскому району ЯНАО с привлечением Пуровского станичного казачьего общества Обско-Полярного отдельного казачьего общества Сибирского войскового казачьего общества в целях осуществления контроля за соблюдением общественного порядка	в течение купального сезона	ОМВД России по Пуровскому району ЯНАО, Пуровского станичного казачьего общества Обско-Полярного отдельного казачьего общества Сибирского войскового казачьего общества
15.	Разработка муниципальных правовых актов Администрации Пуровского района об установлении на территории населенных пунктов муниципального округа Пуровский район сроков купального сезона, определении разрешенных мест для купания, о запрете купания в неразрешенных местах, назначении ответственных должностных лиц Администрации Пуровского района за обеспечение безопасности людей на воде, за подготовку и эксплуатацию места массового отдыха населения у воды, а также ответственное лица за эксплуатацию пляжа (директора пляжа), при наличии	до 10 июня	Управление по делам ГО и ЧС Администрации Пуровского района, территориальные структурные подразделения Администрации Пуровского района, Муниципальное казенное учреждение «Управление городского хозяйства»
16.	Проведение осмотра городского пляжа с составлением акта готовности.	не позднее 2 дней до даты открытия пляжа	Структурные подразделения Администрации Пуровского района, Муниципальное казенное учреждение «Управление городского хозяйства», директор городского пляжа

17.	Информирование населения о местах, запрещенных для купания, и о мерах безопасности и поведения на воде	в течение купального сезона	Управление по делам ГО и ЧС Администрации Пуровского района, Управление информационно-аналитических исследований и связей с общественностью, территориальные структурные подразделения Администрации Пуровского района, СМИ	20.	Организация проведения агитационно-разъяснительной, пропагандистской работы среди кочующего населения из числа коренных малочисленных народов Севера о мерах безопасности на воде, в том числе при использовании маломерных судов	на весь летний период	Управление по делам коренных малочисленных народов Севера Администрации Пуровского района
18.	Информирование населения через местные СМИ о запрете выгула домашних животных в районе городского пляжа и осуществление контроля за соблюдением запрета	в течение купального сезона	Директор городского пляжа	21.	Организация работы с сельскохозяйственными предприятиями, расположенными на территории муниципального округа Пуровский район по контролю за обеспечением работников предприятий спасательными средствами (жилеты, круги и т.д.), техническим состоянием маломерных судов и использованием спасательных жилетов при нахождении на воде	на весь летний период	Муниципальное казенное учреждение «Управление по развитию агропромышленного комплекса Пуровского района», руководители сельскохозяйственных предприятий
19.	Организация и проведение совместного патрулирования мест, не предназначенных для массового отдыха населения у воды, в границах населенных пунктов	в течение купального сезона	Управление по делам ГО и ЧС Администрации Пуровского района, ОМВД России по Пуровскому району, Пуровское инспекторское отделение центра ГИМС ГУ МЧС России по ЯНАО, территориальные структурные подразделения Администрации Пуровского района				

**ДЕПАРТАМЕНТ СТРОИТЕЛЬСТВА, АРХИТЕКТУРЫ И ЖИЛИЩНОЙ ПОЛИТИКИ
АДМИНИСТРАЦИИ ПУРОВСКОГО РАЙОНА**

ОПОВЕЩЕНИЕ

о начале общественных обсуждений

Департамент строительства, архитектуры и жилищной политики Администрации Пуровского района оповещает о начале общественных обсуждений по рассмотрению проекта документации по планировке территории для размещения линейного объекта:

«Реконструкция автомобильной дороги ул. Промышленная»

Общественные обсуждения по проекту проводятся в соответствии с Порядком организации и проведения общественных обсуждений по вопросам градостроительной деятельности на территории муниципального округа Пуровский район Ямало-Ненецкого автономного округа, утвержденным решением Думы Пуровского района от 25 февраля 2021 года № 189, в период: **с 16 июня 2023 года по 27 июня 2023 года.**

Территория, в пределах которой проводятся общественные обсуждения: ул. Промышленная г. Тарко-Сале (территория ограничена границами реконструкции автомобильной дороги ул. Промышленная).

Участниками общественных обсуждений являются граждане, постоянно проживающие на территории, в отношении которой подготовлен проект, правообладатели находящихся в границах этой территории земельных участков и (или) расположенных на них объектов капитального строительства, а также правообладатели помещений, являющихся частью указанных объектов капитального строительства.

Поречень информационных материалов к проекту:

Проект состоит из основной части и демонстрационных материалов к нему в формате PDF.

Проект и информационные материалы к нему размещены на официальном сайте **муниципального округа Пуровский район** (<http://www.puradm.ru>), раздел «Градостроитель-

ная деятельность», подраздел «Общественные обсуждения» (https://puradm.ru/deyatelnost/gradostroitel'naya-deyatelnost/obshestvennie_obsujdeniya/index.php).

Экспозиция проекта, подлежащего рассмотрению на общественных обсуждениях, проводится в период: **с 19 июня 2023 года по 27 июня 2023 года, дата открытия экспозиции 19 июня 2023 года.**

Место проведения экспозиций: официальный сайт муниципального округа Пуровский район, раздел «Градостроительная деятельность», подраздел «Общественные обсуждения» (https://puradm.ru/deyatelnost/gradostroitel'naya-deyatelnost/obshestvennie_obsujdeniya/index.php).

В период проведения общественных обсуждений участники общественных обсуждений имеют право представить свои предложения и замечания по проекту организатору общественных обсуждений посредством:

1. отправления по электронной почте на адрес: purgadm@pur.yanao.ru;

2. почтового отправления по адресу: 629851, Ямало-Ненецкий автономный округ, Пуровский район, г. Тарко-Сале, ул. Мира, д. 11;

3. в письменной форме в адрес организатора общественных обсуждений по форме, установленной в приложении № 2 Порядка.

Предложения и замечания, касающиеся проекта, подлежащего рассмотрению на общественных обсуждениях, направляются (подаются) участниками общественных обсуждений в период **с 19 июня 2023 года по 27 июня 2023 года.**

Время приема предложений и замечаний в рабочие дни: с понедельника по четверг **с 9.00 до 17.00** (перерыв **с 12.30 до 14.00**), в пятницу **с 9.00 до 12.00.**

Примечание:

Участники общественных обсуждений при внесении замечаний и предложений в целях идентификации представляют сведения о себе (фамилию,

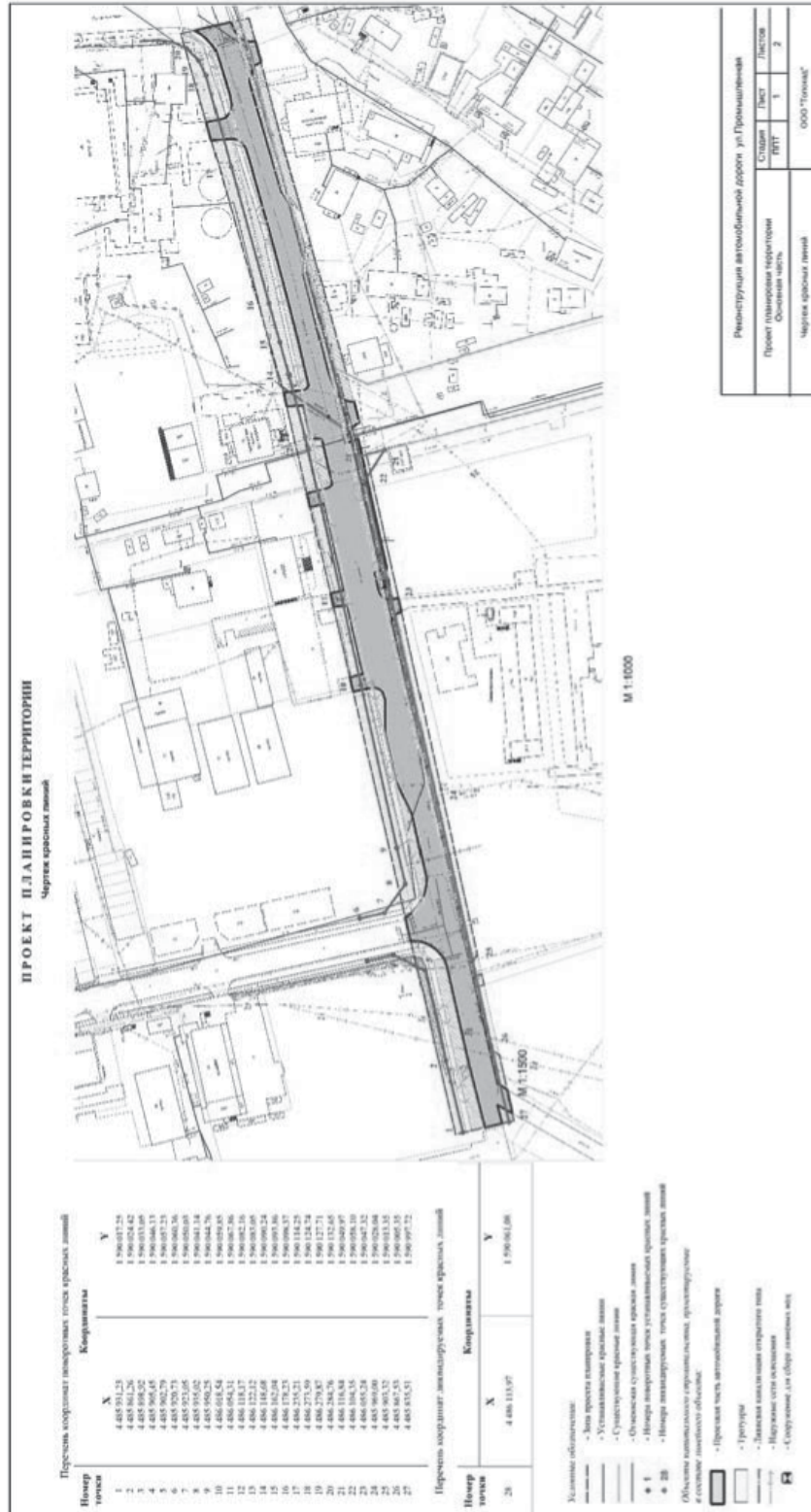
имя, отчество (при наличии), дату рождения, адрес места жительства (регистрации) - для физических лиц; наименование, основной государствен-

ный регистрационный номер, место нахождения и адрес - для юридических лиц с приложением копий документов, подтверждающих такие сведения.

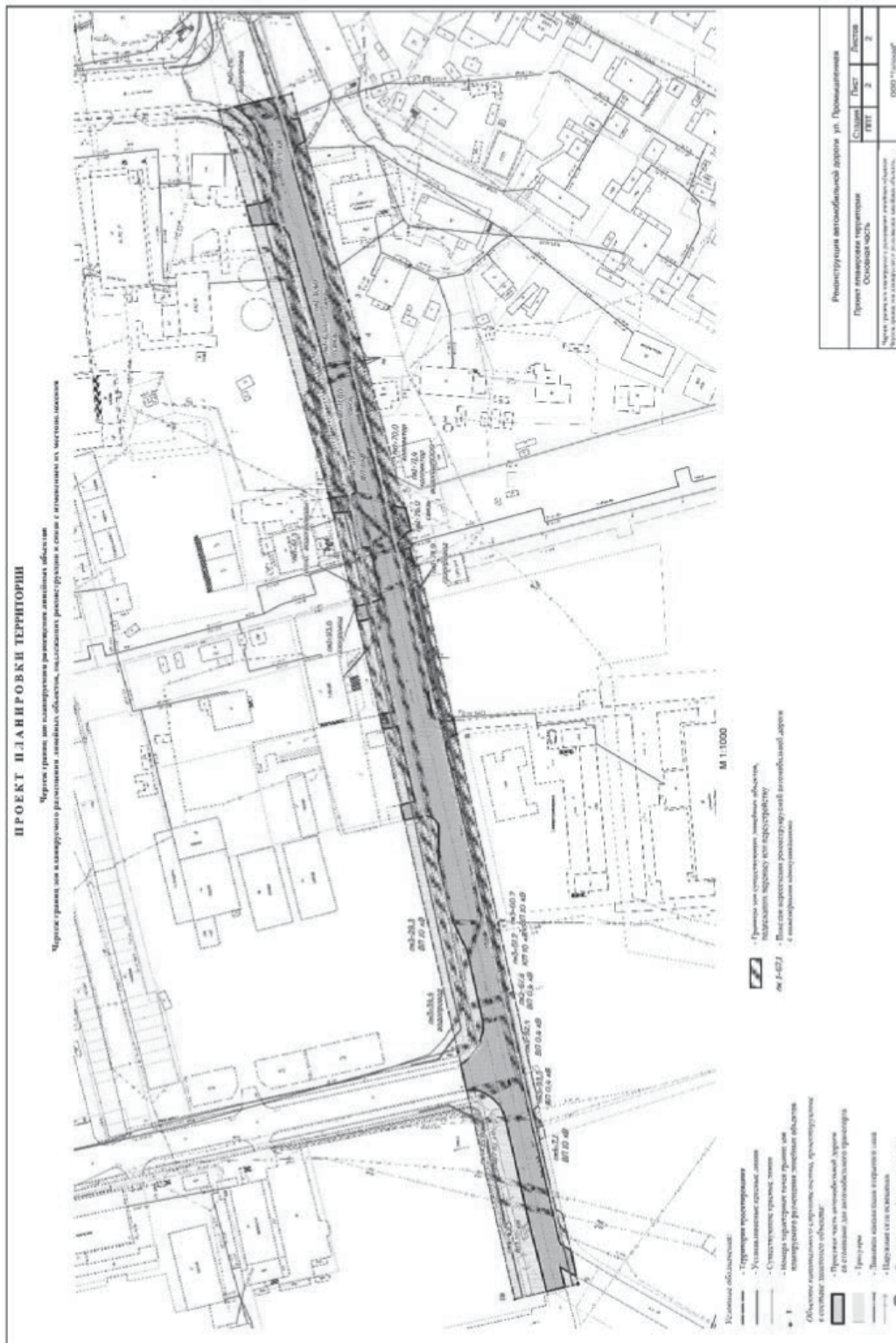
Проект

ДОКУМЕНТАЦИЯ
по планировке территории для размещения линейного объекта «Реконструкция автомобильной дороги ул. Промышленная»

I. Проект планировки территории. Графическая часть.
1.1. Чертеж красных линий



**1.2. Чертеж зон планируемого размещения линейных объектов.
Чертеж границ зон планируемого размещения линейных объектов,
подлежащих реконструкции в связи с изменением их местоположения**



II. Проект планировки территории

2.1. Положение о размещении линейных объектов

Планируемый к размещению линейный объект «Реконструкция автомобильной дороги ул. Промышленная» имеет протяженность 475,3 метра. Общая площадь в границах проектирования составляет 1,2813 га. Начало реконструируемой дороги ПК0+00 соответствует центру перекрестка дорог ул. Промышленной и

ул. Таежная. Конец дороги ПК4+75,3 концу ул. Промышленной. Трасса проектируемой дороги проложена по существующему земляному полотну, покрытому асфальтом. Реконструкция дороги осуществляется из-за несоответствия между требованиями к дороге и ее фактическим состоянием. Обычные мероприятия по содержанию и ремонту дороги, выполняемые дорожно-эксплуатационными организациями, уже не обеспечивают выпол-

нение возросших требований к транспортно-эксплуатационным показателям дороги по поддержанию проезда и безопасности движения. Возникла необходимость значительного улучшения геометрических параметров дороги, прочностных и других характеристик дорожной одежды, искусственных сооружений, инженерного оборудования и обустройства, т.е. перестройки дороги или ее реконструкции. Проектируемый участок автомобильной дороги имеет следующие характеристики:

Характеристики автомобильной дороги:

Дорога в жилой застройке второстепенная (связь между основными улицами).

Класс дороги – дорога обычная (по ГОСТ 33382-2015*) – некороткая дорога (по ГОСТ Р 52398-2005);

Расчетная скорость движения – 30 км/ч.

Число полос движения – 2, ширина полосы движения – 3,0 м.

Ширина проезжей части – 6,0 м.

Ширина полосы снегоскладирования – 2,0 м (в том числе укрепленная часть обочины – 0,5 м).

Протяженность – 0,4753 км.

Ширина тротуаров – 2,0 м.

Тип дорожной одежды – облегченный.

Вид покрытия – асфальтобетон.

а) наименование, основные характеристики и назначение планируемых для размещения линейных объектов

Таблица 1

№ п/п	Наименование объекта	Состав, протяженность, площадь	Характеристики объекта	Назначение объекта
1	2	3	4	5
1.	Автомобильная дорога ул. Промышленная	длина автодороги - 475,3 м; число полос движение - 2; ширина проезжей части - 6,00 м; ширина полосы для складирования снега - 2 м; ширина пешеходного тротуара - 2,00 м	категория автомобильной дороги IV - обычная автомобильная дорога	реконструкция дороги предназначена для комплексного изменения, при котором будет повышен его класс и комфортность
2.	Система ливневой канализации	лотки или подземные трубопроводы	поверхностная ливневая канализация (открытого типа) состоит из лотков и водосточных труб	обеспечение отвода дождевой и талой воды с дороги, муниципальных площадок и частных территорий
3.	Линия наружного освещения автодороги	столбы освещения, установленные через 40 м вдоль реконструируемой автомобильной дороги	средства искусственного увеличения оптической видимости на улице в темное время суток. Лампы в ночное время включаются автоматически с помощью элементов системы управления освещением	предназначена для освещения автомобильных дорог и тротуаров

Технико-экономические показатели проектируемых объектов по этапам строительства

Таблица 2

№ п/п	Наименование объекта	Основные характеристики	Год ввода(202)							
			3	4	5	6	7	8	9	
1	Реконструкция автомобильной дороги	L = 0,4753 км	+	+						
2	Строительство линейного очистительного сооружения (ЛОС)	L = 0,4753 км	+	+						
3	Линия наружного освещения автомобильной дороги	L = 0,950 км	+	+						

б) перечень субъектов Российской Федерации, перечень муниципальных районов, городских округов в составе субъектов Российской Федерации, перечень поселений, населённых пунктов, внутригородских территорий городов федерального значения, на территориях которых устанавливаются зоны планируемого размещения линейных объектов

Таблица 3

Тип территориального деления Российской Федерации	
Субъекты Российской Федерации	Ямало-Ненецкий автономный округ
Муниципальные районы, городские округа в составе субъектов Российской Федерации	Пуровский район
Поселения, населенные пункты, внутригородские территории городов федерального значения	г. Тарко-Сале

в) перечень координат характерных точек границ зон планируемого размещения линейных объектов

Перечень координат характерных точек границы зоны планируемого размещения линейных объектов

Таблица 4

№ точки	Координата X	Координата Y
1	1390106.85	4486297.63
2	1390103.66	4486286.05
3	1390091.81	4486241.30
4	1390084.73	4486217.13
5	1390080.79	4486202.68
6	1390065.89	4486148.41
7	1390070.48	4486150.91
8	1390063.50	4486125.78
9	1390060.53	4486114.11
10	1390057.57	4486114.88
11	1390044.17	4486054.84
12	1390042.85	4486048.96
13	1390011.04	4485905.27
14	1390013.34	4485903.32
15	1390011.85	4485896.61
16	1390009.30	4485897.41
17	1390008.31	4485892.90
18	1390010.84	4485892.08
19	1390005.35	4485867.53
20	1390004.22	4485865.01
21	1390001.83	4485863.64
22	1389995.73	4485836.09
23	1390020.31	4485830.24
24	1390042.34	4485925.98
25	1390092.69	4486142.81
26	1390135.32	4486290.97
1	1390106.85	4486297.63

г) границы зон планируемого размещения объектов коммунальной инфраструктуры

Проектные решения проекта планировки территории не предусматривают размещение объектов новых объектов коммунальной инфраструктуры.

д) объекты, подлежащие переносу (переустройству) из зон планируемого размещения линейного объекта «Реконструкция автомобильной дороги ул. Промышленная»

Ведомость пересечения реконструируемой автомобильной дороги с коммуникациями

Таблица 5

Пикет	Угол	Отметка	Описание
1	2	3	4
0+1,63	38°35'07,4"	26,68	водопровод
0+6,17	75°28'58,4"	26,70	ВЛ-0,4 кВ, 2 кабеля
1+6,40	84°24'47,5"	26,90	связь ТППБ 100V2. гл-0,5м
1+6,84	85°09'07,2"	26,91	связь ТППБ 100V2. гл-0,5м

1+11,60	100°11'07,1"	26,86	связь ТППб 100V2. гл-0,5м
1+59,70	63°02'45,2"	26,90	ВЛ-6 кВ 3 пр.
1+70,05	42°34'15,9"	26,89	напорный коллектор на полигон утилизации ЖБО 159 мм
1+71,40	42°33'36,0"	26,93	сбросной канализационный коллектор со станции очистки воды 219 мм
1+76,00	113°19'28,9"	26,95	связь ТППб 30V2. гл-0,5 м
1+78,90	91°16'54,1"	26,80	газопровод ст.75 гл-1,7 м
1+81,30	91°31'58,4"	26,76	сети теплоснабжения и водоснабжения, 2Т ст 325 мм, ст 159 мм гл-1,5 м
1+95,60	92°32'04,9"	26,70	газопровод ст.219, гл-1,7 м
3+29,30	77°18'40,0"	26,67	ВЛ-10 кВ 3 пр.
3+34,40	148°03'43,9"	26,72	водопровод
3+60,20	91°18'11,1"	26,70	КЛ-10 кВ
3+61,2	91°18'11,1"	26,70	КЛ-10 кВ
3+67,80	86°03'03,6"	26,69	ВЛ-0,4 кВ, кабель
3+92,40	90°18'12,2"	26,66	ВЛ-0,4 кВ, кабель
3+93,50	101°24'03,6"	26,60	ВЛ-0,4 кВ, кабель
4+07,10	81°19'25,0"	26,56	ВЛ-10 кВ 3 пр.
4+35,00	61°32'01,0"	26,46	ВЛ-10 кВ 3 пр.
4+43,50	64°19'31,5"	26,33	ВЛ-10 кВ 3 пр.

Газоснабжение

На данной территории требуется переустройство и усиление защиты газопровода в местах пересечения автомобильной дороги и газопроводов с устройством защитного футляра. От ПК0 до ПК1+78,90 по левой стороне в границах проектирования параллельно реконструируемой автомобильной дороги проложен газопровод, для которого требуется усиление защиты или переустройство. Любые действия по переустройству или защите газопроводов осуществляется после согласования с собственниками сооружений и при наблюдении данных действий собственниками.

Связь

Требуется переустройство или усиление защиты кабелей связи, попадающих в зону реконструкции автомобильной дороги. Перенос осуществляется после согласования с собственниками сооружений и при наблюдении переноса собственниками. Кроме пересечений имеется также параллельное прохождение кабелей связи с реконструируемой автомобильной дороги. Любые действия по переустройству или защите кабелей связи осуществляется после согласования с собственниками сооружений и при наблюдении данных действий собственниками.

Теплоснабжение и водоснабжение

На ПК1+81,3 реконструируемой дороги требуется усиление защиты с устройством защитного футляра трассы 3-х труб теплоснабжения и водоснабжения. Сети теплоснабжения и водоснабжения проложены при пересечении автомобильной дороги в подземном исполнении. Укладка футляра осуществляется после согласования с собственниками сооружений и при наблюдении укладки собственниками.

Электроснабжение

Столбы, попадающие на территорию проектирования, переносятся или осуществляется замена с увеличением высоты столбов или подземной прокладкой кабелей. Перенос, замена или подземная прокладка осуществляется после согласования с собственниками сооружений и при наблюдении переноса собственниками.

е) изъятие земель для муниципальных нужд

Изъятие земель для муниципальных нужд в целях строительства линейного объекта «Реконструкция автомобильной дороги ул. Промышленная» не требуется.

ж) предельные параметры разрешенного строительства, реконструкции объектов капитального строительства, входящих в состав линейных объектов в границах зон их планируемого размещения

В соответствии с подпунктом 3 пункта 4 статьи 36 Градостроительного кодекса Российской Федерации действие градостроительного регламента не распространяется на земельные участки, предназначенные для размещения линейных объектов и (или) занятые линейными объектами. В соответствии с заданием на проектирование при реконструкции автомобильной дороги и устройства тротуаров максимально используются изделия местных производителей.

Реконструкция автомобильной дороги обеспечивает повышение транспортно-эксплуатационных показателей (пропускная и несущая способности с переводом в более высокую категорию, при котором параметры и характеристики автомобильной дороги повышаются до уровня прогнозируемой интенсивности движения).

Проектируемый объект расположен в населенном пункте г. Тарко-Сале Пуровского района Ямало-Ненецкого автономного округа и предназначен для открытого доступа широкого круга лиц. А также имеет неограниченный временной потенциал, и это искусственное сооружение, специально приспособленное для движения транспортных средств и пешеходов. Объемно-пространственные решения реконструкции автомобильной дороги разработаны с учетом применения конструктивных схем, обеспечивающих оптимальную технологичность при монтаже и эксплуатации и требующих минимальных трудозатрат при высокой скорости строительства. Кроме этого, реализация проектных решений, предусмотренных в проекте, с точки зрения экологии не представляет угрозы для здоровья человека и не приведет к необратимым изменениям в природной среде в период строительства и эксплуатации автомобильной дороги. При этом решение о реконструкции автомобильной дороги увязано с функциональным планированием и территориальным зонированием.

з) мероприятия по сохранению объектов культурного наследия от возможного негативного воздействия в связи с размещением линейных объектов

В районе строительства проектируемого объекта памятники истории и культуры, выявленные объекты культурного наследия, включенные в Единый государственный реестр объектов культурного наследия народов Российской Федерации, отсутствуют. В связи с чем, разработка мероприятий по сохранению объектов культурного наследия от возможного негативного воздействия в связи с размещением линейных объектов не требуется.

и) информация о необходимости осуществления мероприятий по охране окружающей среды

При строительстве и эксплуатации проектируемого объекта «Реконструкция автомобильной дороги ул. Промышленная» предусматривается комплекс природоохранных мероприятий, направленных на предотвращение и снижение его отрицательного воздействия на природную среду.

В процессе строительных работ основную массу выбросов в воздух загрязняющих веществ вносит строительная техника и передвижной транспорт. Поэтому мероприятия по уменьшению выбросов загрязняющих веществ относятся к транспорту и строительной технике. В целях уменьшения загрязнения воздушного бассейна вредными веществами, выбрасываемы-

ми двигателями внутреннего сгорания строительной и транспортной техники, предполагается осуществление следующих мероприятий:

- комплектация парка техники строительными машинами с силовыми установками, обеспечивающими минимальные удельные выбросы загрязняющих веществ в атмосферу;
- осуществление запуска и прогрева двигателей транспортных средств строительных машин по утвержденному графику с обязательной диагностикой выхлопа загрязняющих веществ;
- движение транспорта по запланированной схеме, недопущение неконтролируемых поездок;
- транспортировка пылящих материалов производится с использованием специальных укрытий для снижения пылевыведений.

Предотвращение или уменьшение загрязнений водных объектов в период строительства обеспечивают следующие мероприятия:

- специальные мероприятия по охране водных объектов при строительстве;
- предупреждение загрязнения водной среды;
- рыбоохранная защита поверхностных водных объектов;
- защита подземных вод.

Основными источниками загрязнения вод в период строительства являются горюче-смазочные материалы работающей на строительной площадке техники, хозяйственно-бытовые стоки от жизнедеятельности строителей и производственные сточные воды. В связи с этим, проектом предусмотрено обязательное выполнение строительными организациями необходимых мер, предупреждающих загрязнение:

- оснащение рабочих мест и строительных площадок инвентарными контейнерами для бытовых и строительных отходов;
- слив горюче-смазочных материалов только в специальную тару и в оборудованных для этого местах.

Проектом предусмотрен ряд мероприятий по защите окружающей среды от загрязнения при строительстве проектируемого объекта:

- установка специальных контейнеров для сбора бытовых и строительных отходов. Образующиеся при строительстве отходы производства и потребления 1, 3 и 4 классов передаются на переработку, обезвреживание или захоронение специализированным лицензированным предприятиям;
- своевременная транспортировка строительного мусора и производственных отходов;
- слив горюче-смазочных материалов, на территории базирования строительной техники в специально отведенные и оборудованные для этих целей места.

Главным условием минимизации отрицательного воздействия на почвенно-растительный покров является строгое соблюдение границ арендуемой территории, что приведет к уменьшению площади проявления воздействия. Одним из основных мероприятий по снижению воздействия на почвенно-растительный покров является строгое соблюдение природоохранных и технологических регламентов на строительство сооружений, линейных коммуникаций и других объектов обустройства.

Для снижения воздействия на растительный мир при строительстве и эксплуатации проектируемых объектов предусмотрены следующие мероприятия:

- запрет передвижения техники на неотведенной территории;
- заправка и мойка техники только в специально отведенных для этого местах.

Для снижения негативных воздействий и сохранения растительного покрова на территории проектируемого строительства рекомендуется проведение мероприятий, соблюдение которых значительно уменьшит или полностью исключит негативное воздействие на растительный покров.

На территории строительства нет мест постоянного обитания (гнездования) видов животных, внесенных в Красные книги Российской Федерации и Международного союза охраны природы и природных ресурсов. Для снижения отрицательного воздействия при строительстве на местообитания животных и фауну в целом необходимо соблюдение ряда условий. При соблюдении всех норм и правил охраны природы, можно обеспечить удовлетворительное состояние окружающей среды и избежать серьезных изменений в численности фоновых видов фауны.

к) информация о необходимости осуществления мероприятий по защите территории от чрезвычайных ситуаций природного и техногенного характера, в том числе по обеспечению пожарной безопасности гражданской обороне

Мероприятия по гражданской обороне в Российской Федерации разрабатываются и проводятся с учетом категорий промышленных объектов по гражданской обороне. Категорирование промышленных объектов по гражданской обороне осуществляется в порядке, определяемом Правилами отнесения организаций к категориям по гражданской обороне в зависимости от роли в экономике государства или влияния на безопасность населения, утвержденными постановлением Правительства Российской Федерации от 16 августа 2016 года № 804 и согласно приказу Министерства Российской Федерации по делам гражданской обороны, чрезвычайным ситуациям и ликвидации последствий стихийных бедствий (далее – МЧС России) от 28 ноября 2016 года № 632ДСП. В соответствии с перечисленными документами, а также исходными данными и требованиями Главного управления МЧС России по Ямало-Ненецкому автономному округу проектируемый объект «Реконструкция автомобильной дороги ул. Промышленная» являются не категорированными по гражданской обороне.

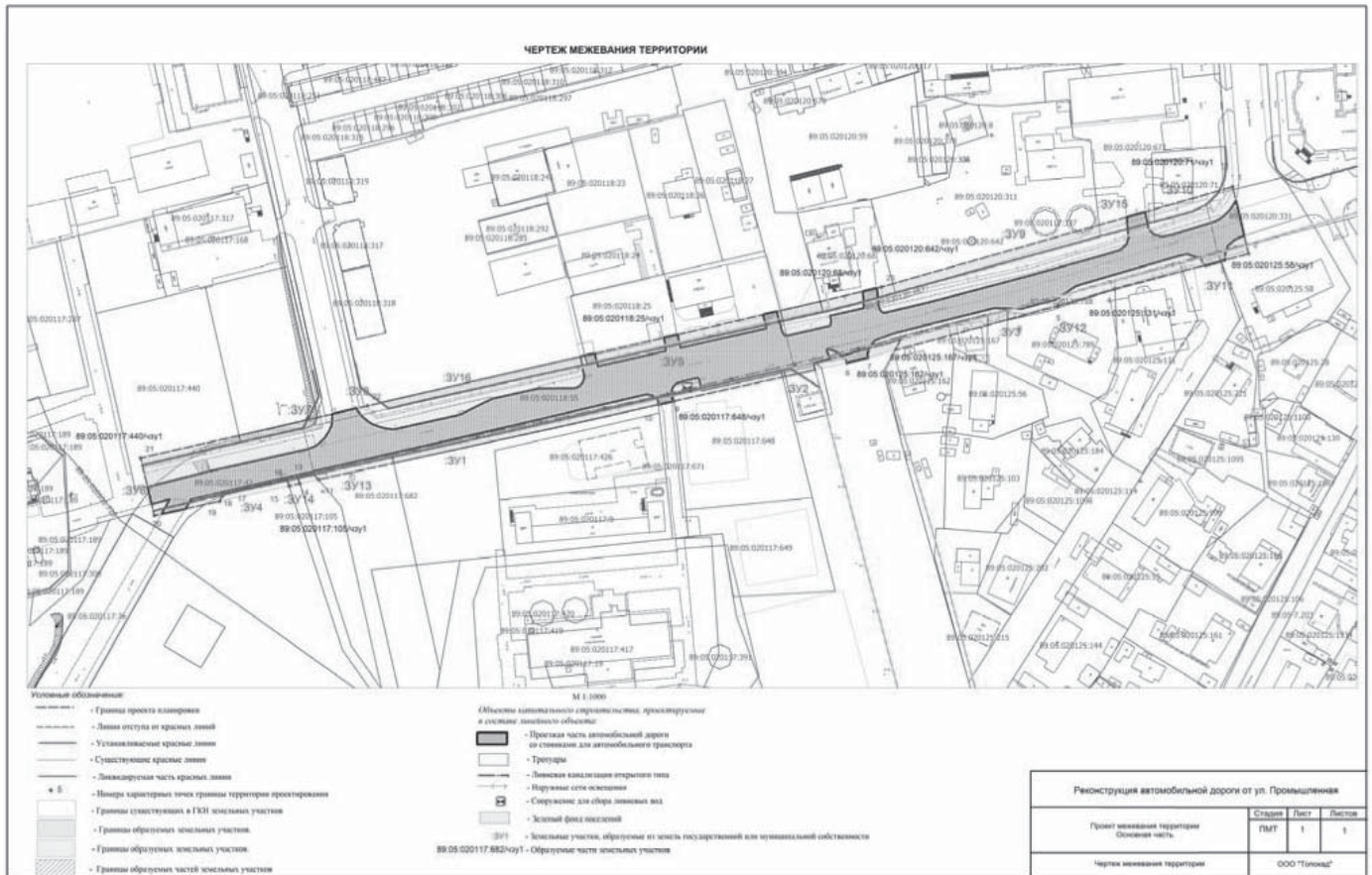
Требования по защите территории от чрезвычайных ситуаций и гражданской обороне к размещению проектируемых линейных объектов согласно СП 165.1325800.2014 не предусмотрены.

Мероприятия по защите территории от чрезвычайных ситуаций и гражданской обороне для объекта предусматривают мониторинг и управление инженерными системами сооружений соответствующими организациями.

В соответствии с пунктом 3 Порядка создания убежищ и иных объектов гражданской обороны, утвержденного постановлением Правительства Российской Федерации от 29 ноября 1999 года № 1309, пунктом 7 СП 165.1325800.2014 и пунктом 4 перечня исходных данных Главного управления МЧС России по Ямало-Ненецкому автономному округу возведение защитных сооружений гражданской обороны на проектируемом объекте не требуется.

Настоящее Положение о размещении линейных объектов выполнено на основании нормативных документов по территориальному планированию и градостроительному зонированию. Проектные решения приняты в соответствии с требованиями технических и градостроительных регламентов, нормативов градостроительного проектирования. Границы зон линейного объекта определены с учетом границ зон с особыми условиями использования территорий.

**III. Проект межевания территории. Графическая часть.
Чертеж межевания территории**



**IV. Проект межевания территории. Текстовая часть
4.1. Общие положения**

Целью разработки проекта межевания территории являются:

1) определение местоположения границ, образуемых и изменяемых земельных участков под размещение линейного объекта «Реконструкция автомобильной дороги ул. Промышленная»;

2) установление, изменение, отмена красных линий для застроенных территорий, в границах которых не планируется размещение новых объектов капитального строительства, а также для установления, изменения, отмены красных линий в связи с образованием и (или) изменением земельного участка, расположенного в границах территории, применительно к которой не предусматривается осуществление комплексного развития территории, при условии, что такие установление, изменение, отмена влекут за собой исключительно изменение границ территории общего пользования.

3) для установления границ застройки земельных участков в соответствии с градостроительной документацией, а также с учетом размещения территориальных зон с отображением границ зон действия публичных сервитутов под размещение и эксплуатацию линейного объекта.

Задачами разработки проекта является обеспечение следующих требований:

1) анализ фактического землепользования в районе проектирования;

2) определение в соответствии с нормативными требованиями площадей земельных участков, исходя из проектной планировочной структуры территории;

3) формирование границ земельных участков с учетом функционального назначения объектов застройки в территориальной зоне;

4) обеспечение условий эксплуатации объектов, расположенных в районе проектирования в границах формируемых земельных участков;

5) установление границ незастроенных земельных участков с учётом возможности размещения объектов капитального строительства по виду разрешённого использования в территориальной зоне.

Особенностью подготовки проекта является установление сервитутов для линейного объекта «Реконструкция автомобильной дороги ул. Промышленная». В данном проекте межевания сервитуты устанавливаются в соответствии со статьей 23 Земельного кодекса Российской Федерации.

Градостроительный анализ территории

В административном отношении территория межевания расположена в муниципальном округе Пуровский район Ямало-Ненецкого автономного округа, на землях населенного пункта г. Тарко-Сале.

Планировочное решение продиктовано необходимостью улучшения улично-дорожной сети г. Тарко-Сале и конструкции элементов дороги с доведением ее параметров до заданной категории с максимальным сохранением окружающей среды, а также создания условий для устойчивого развития территории. Специфическим требованием к проекту является необходимость изъятия земельных участков, установление сервитутов для линейного объекта: «Реконструкция автомобильной дороги ул. Промышленная».

Регулирование отношений, связанных с установлением прав собственников объектов, расположенных в границах проектирования, основывается на комплексных мерах, определённых действующим земельным, градостроительным и гражданским законодательством.

Функционально-планировочная организация территории проектирования

Общая площадь в границах проектирования – 12 685 кв. м, в том числе:

- земельные участки, сформированные из земель муниципальной собственности – 571 кв. м;
- земельные участки, сформированные путём раздела 12 исходных земельных участков, учтенных в Едином государственном реестре недвижимости – 10 459 кв. м;
- земельные участки, на которых предусмотрено изъятие земель, площадь изымаемых земель – нет;
- установление сервитутов на 15 земельных участках, учтенных в Едином государственном реестре недвижимости, общей площадью – 1 655 кв. м.

4.2. Перечень и сведения о площади образуемых земельных участков, в том числе возможные способы их образования. Перечень и сведения о площади образуемых земельных участков, которые будут отнесены к территориям общего пользования или имуществу общего пользования, в том числе в отношении которых предполагаются резервирование и (или) изъятие для государственных или муниципальных нужд

Перечень и сведения о площади образуемых земельных участков, в том числе возможные способы их образования

Таблица 6

№ п/п	Условный номер образуемого земельного участка	Площадь образуемого земельного участка, кв. м	Способ образования	Кадастровый номер исходного земельного участка
1	2	3	4	5
I этап				
1	:ЗУ1	494	образование земельных участков из земель государственной или муниципальной собственности	-
2	:ЗУ2	37		-
3	:ЗУ3	32		-
4	:ЗУ4	8	-	-
5	:ЗУ5	9517	раздел исходного земельного участка	89:05:000000:342
6	:ЗУ6	4	раздел исходного земельного участка	89:05:020117:36
7	:ЗУ7	13	раздел исходного земельного участка	89:05:020118:135
8	:ЗУ8	94	раздел исходного земельного участка	89:05:020118:280
9	:ЗУ9	75	раздел исходного земельного участка	89:05:020120:311
10	:ЗУ10	78	раздел исходного земельного участка	89:05:020120:71
11	:ЗУ11	52	раздел исходного земельного участка	89:05:020125:114
12	:ЗУ12	168	раздел исходного земельного участка	89:05:020125:788

13	:ЗУ13	90	раздел исходного земельного участка	89:05:020117:682
14	:ЗУ14	4	раздел исходного земельного участка	89:05:020117:105
15	:ЗУ15	56	раздел исходного земельного участка	89:05:020120:672
16	:ЗУ16	308	раздел исходного земельного участка	89:05:020118:285
II этап				
17	:ЗУ17	10 974	объединение земельных участков	:ЗУ1, :ЗУ2, :ЗУ3, :ЗУ4, :ЗУ5, :ЗУ6, :ЗУ7, :ЗУ8, :ЗУ9, :ЗУ10, :ЗУ11, :ЗУ12, :ЗУ13, :ЗУ14, :ЗУ16, образованные на 1 этапе
III этап				
18	:ЗУ18	11 030	объединение земельных участков	:ЗУ15, образованный на 1 этапе, и :ЗУ17, образованный на 2 этапе

Перечень сервитутов, предоставленных для размещения проектируемого объекта сторонними землепользователями

Таблица 7

№ п/п	Условный номер части земельного участка	Площадь исходного земельного участка, кв. м	Площадь образуемой части земельного участка, кв. м	Разрешенное использование исходного земельного участка	Примечание
1	2	3	4	5	6
1	89:05:020117:105/чзу1	899	9	коммунальное обслуживание	
2	89:05:020117:440/чзу1	3 376	260	предпринимательство	
3	89:05:020117:671/чзу1	415	21	улично-дорожная сеть	
4	89:05:020117:648/чзу1	2614	135	магазины	
5	89:05:000000:10068/чзу1	12 307	2	коммунальное обслуживание	
6	89:05:020125:162/чзу1	1 049	85	для индивидуального жилищного строительства	
7	89:05:020125:167/чзу1	225	62	магазины	
8	89:05:020125:131/чзу1	1 772	99	под строительство объекта общественного питания	
9	89:05:020125:114/чзу1	3 362	6	улично-дорожная сеть	
10	89:05:020125:58/чзу1	1 786	43	малоэтажная многоквартирная жилая застройка	
11	89:05:020120:71/чзу1	765	52	коммунальное обслуживание	
12	89:05:020118:25/чзу1	2 558	357	обеспечение внутреннего правопорядка	
13	89:05:020120:672/чзу1	3 182	63	служебные гаражи	
14	89:05:020120:68/чзу1	1 340	136	предоставление коммунальных услуг	
15	89:05:020120:311/чзу1	4 809	325	коммунальное обслуживание	

4.3. Перечень и сведения о площади образуемых земельных участков, в том числе возможные способы их образования. Перечень и сведения о площади образуемых земельных участков, которые будут отнесены к территориям общего пользования или имуществу общего пользования, в том числе

в отношении которых предполагаются резервирование и (или) изъятие для государственных или муниципальных нужд

Изъятие земель для муниципальных нужд в целях строительства линейного объекта «Реконструкция автомобильной дороги ул. Промышленная» не требуется.

4.4. Вид разрешенного использования образуемых земельных участков

Таблица 8

№ п/п	Условный номер образуемого земельного участка	Площадь образуемого земельного участка, кв. м	Категория земель	Вид разрешенного использования земельного участка
1	2	3	4	5
1	:ЗУ1	494	земли населенных пунктов	улично-дорожная сеть (код 12.0.1)
2	:ЗУ2	37	земли населенных пунктов	улично-дорожная сеть (код 12.0.1)
3	:ЗУ3	32	земли населенных пунктов	улично-дорожная сеть (код 12.0.1)
4	:ЗУ4	8	земли населенных пунктов	улично-дорожная сеть (код 12.0.1)
5	:ЗУ5	9 517	земли населенных пунктов	улично-дорожная сеть (код 12.0.1)
6	:ЗУ6	4	земли населенных пунктов	улично-дорожная сеть (код 12.0.1)
7	:ЗУ7	13	земли населенных пунктов	улично-дорожная сеть (код 12.0.1)
8	:ЗУ8	94	земли населенных пунктов	улично-дорожная сеть (код 12.0.1)
9	:ЗУ9	75	земли населенных пунктов	улично-дорожная сеть (код 12.0.1)
10	:ЗУ10	78	земли населенных пунктов	улично-дорожная сеть (код 12.0.1)
11	:ЗУ11	52	земли населенных пунктов	улично-дорожная сеть (код 12.0.1)
12	:ЗУ12	168	земли населенных пунктов	улично-дорожная сеть (код 12.0.1)
13	:ЗУ13	90	земли населенных пунктов	улично-дорожная сеть (код 12.0.1)
14	:ЗУ14	4	земли населенных пунктов	улично-дорожная сеть (код 12.0.1)
15	:ЗУ15	56	земли населенных пунктов	улично-дорожная сеть (код 12.0.1)
16	:ЗУ16	308	земли населенных пунктов	улично-дорожная сеть (код 12.0.1)
17	:ЗУ17	10 974	земли населенных пунктов	улично-дорожная сеть (код 12.0.1)
18	:ЗУ18	11 030	земли населенных пунктов	улично-дорожная сеть (код 12.0.1)

4.5. Перечень координат характерных точек границ территории, в отношении которой утвержден проект межевания территории

Площадь территории в границах проектирования составляет 12 685 кв. м.

Таблица 9

№ точки	Координата X	Координата Y
1	1390106.85	4486297.63
2	1390103.66	4486286.05
3	1390091.81	4486241.30
4	1390084.73	4486217.13
5	1390080.79	4486202.68
6	1390065.89	4486148.41
7	1390070.48	4486150.91
8	1390063.50	4486125.78
9	1390060.53	4486114.11
10	1390057.57	4486114.88
11	1390044.17	4486054.84
12	1390042.85	4486048.96
13	1390011.04	4485905.27
14	1390013.34	4485903.32
15	1390011.85	4485896.61

16	1390009.30	4485897.41
17	1390008.31	4485892.90
18	1390010.84	4485892.08
19	1390005.35	4485867.53
20	1390004.22	4485865.01
21	1390001.83	4485863.64
22	1389995.73	4485836.09
23	1390020.31	4485830.24
24	1390042.34	4485925.98
25	1390092.69	4486142.81
26	1390135.32	4486290.97
1	1390106.85	4486297.63

4.6. Перечень координат поворотных точек образуемых земельных участков

Таблица 10

№ точки	Координата X	Координата Y
:ЗУ1		
1	1390011.85	4485896.61
2	1390011.92	4485896.91
3	1390011.76	4485896.64
4	1390011.85	4485896.61
1	1390036.51	4485900.65
5	1390033.05	4485898.92
6	1390027.06	4485872.39
7	1390033.05	4485898.92
4	1390036.51	4485900.65
8	1390042.79	4486048.70
9	1390045.78	4486048.38
10	1390028.04	4485969.00
11	1390020.76	4485936.45
12	1390018.08	4485937.04
8	1390042.79	4486048.70
13	1390036.51	4485900.65
14	1390029.86	4485871.75
15	1390027.06	4485872.39
16	1390033.05	4485898.92
13	1390036.51	4485900.65
17	1390082.17	4486118.17
18	1390086.69	4486117.00
19	1390082.79	4486100.20
20	1390078.40	4486101.36
21	1390078.45	4486101.60
17	1390082.17	4486118.17
22	1390054.77	4486102.33
23	1390057.48	4486101.57
24	1390057.25	4486100.52
25	1390054.51	4486101.19
22	1390054.77	4486102.33
:ЗУ2		
1	1390057.48	4486101.57
2	1390058.44	4486105.91
3	1390060.53	4486114.11
4	1390057.56	4486114.88
5	1390054.77	4486102.33
1	1390057.48	4486101.57
:ЗУ3		
1	1390082.83	4486196.08
2	1390078.96	4486196.02
3	1390076.64	4486187.58
4	1390080.52	4486187.66
5	1390081.41	4486190.92
1	1390082.83	4486196.08
:ЗУ4		
1	1390004.22	4485865.01
2	1390001.83	4485863.64
3	1390000.38	4485857.07
4	1390001.00	4485857.83
1	1390004.22	4485865.01
:ЗУ5		
1	1390033.05	4485898.92
2	1390041.14	4485935.02
3	1390059.85	4486018.54
4	1390078.40	4486101.36
5	1390082.17	4486118.17
6	1390082.16	4486118.17
7	1390083.05	4486122.12
8	1390090.24	4486148.68
9	1390093.86	4486162.04
10	1390114.25	4486235.21
11	1390120.50	4486258.04

12	1390124.74	4486273.59
13	1390127.71	4486279.87
14	1390132.65	4486284.76
15	1390133.66	4486285.22
16	1390135.32	4486290.97
17	1390110.30	4486296.83
18	1390106.99	4486284.73
19	1390102.73	4486268.90
20	1390095.15	4486241.16
21	1390082.83	4486196.08
22	1390076.76	4486173.86
23	1390070.63	4486151.44
24	1390067.70	4486140.88
25	1390067.70	4486140.88
26	1390063.50	4486125.78
27	1390058.44	4486105.91
28	1390047.32	4486055.24
29	1390028.04	4485969.00
30	1390015.02	4485910.77
31	1390013.35	4485903.32
32	1390011.92	4485896.92
33	1390011.92	4485896.91
34	1390005.35	4485867.53
35	1390001.00	4485857.83
36	1390000.38	4485857.07
37	1389995.73	4485836.09
38	1390005.77	4485833.70
39	1390008.80	4485835.95
40	1390018.87	4485848.73
41	1390024.42	4485861.26
42	1390026.50	4485869.92
1	1390033.05	4485898.92
:3Y6		
1	1390008.16	4485833.13
2	1390008.80	4485835.95
3	1390005.78	4485833.70
1	1390008.16	4485833.13
:3Y7		
1	1390033.05	4485898.92
2	1390036.51	4485900.64
3	1390037.37	4485904.37
4	1390034.05	4485903.36
1	1390033.05	4485898.92
:3Y8		
1	1390034.05	4485903.36
2	1390037.37	4485904.37
3	1390042.34	4485925.98
4	1390043.66	4485931.63
5	1390041.14	4485935.02
1	1390034.05	4485903.36
:3Y9		
1	1390093.86	4486162.04
2	1390116.25	4486234.98
3	1390114.25	4486235.21
1	1390093.86	4486162.04
:3Y10		
1	1390123.29	4486257.92
2	1390130.20	4486280.44
3	1390132.24	4486280.29
4	1390133.66	4486285.22
5	1390132.65	4486284.76
6	1390127.71	4486279.87
7	1390124.74	4486273.59
8	1390120.50	4486258.04
1	1390123.29	4486257.92
:3Y11		
1	1390106.99	4486284.73
2	1390103.61	4486285.84
3	1390099.78	4486271.37
4	1390103.09	4486270.31
1	1390106.99	4486284.73
:3Y12		
1	1390078.96	4486196.03
2	1390082.83	4486196.08
3	1390095.15	4486241.16
4	1390091.81	4486241.30
5	1390084.74	4486217.13
6	1390080.79	4486202.68
1	1390078.96	4486196.03
:3Y13		
1	1390013.35	4485903.32
2	1390020.76	4485936.45
3	1390018.08	4485937.04
4	1390011.04	4485905.26
1	1390013.35	4485903.32
:3Y14		
1	1390010.84	4485892.08
2	1390011.79	4485896.37

3	1390011.85	4485896.61
4	1390011.76	4485896.64
5	1390009.42	4485892.54
1	1390010.84	4485892.08
:3Y15		
1	1390120.50	4486258.04
2	1390123.29	4486257.92
3	1390116.25	4486234.98
4	1390114.25	4486235.21
1	1390120.50	4486258.04
:3Y16		
1	1390059.85	4486018.54
2	1390063.62	4486017.64
3	1390043.65	4485931.64
4	1390041.14	4485935.02
1	1390059.85	4486018.54
:3Y17		
1	1390110.30	4486296.83
2	1390106.99	4486284.73
3	1390103.61	4486285.84
4	1390099.78	4486271.37
5	1390103.09	4486270.31
6	1390103.11	4486270.31
7	1390095.15	4486241.16
8	1390091.81	4486241.30
9	1390076.64	4486187.58
10	1390080.52	4486187.66
11	1390070.48	4486150.91
12	1390063.50	4486125.78
13	1390060.53	4486114.11
14	1390057.56	4486114.88
15	1390054.51	4486101.19
16	1390057.25	4486100.52
17	1390047.32	4486055.24
18	1390045.78	4486048.38
19	1390042.79	4486048.70
20	1390011.04	4485905.27
21	1390013.34	4485903.32
22	1390011.85	4485896.61
23	1390011.76	4485896.64
24	1390009.42	4485892.54
25	1390010.84	4485892.08
26	1390005.35	4485867.53
27	1390004.22	4485865.01
28	1390001.83	4485863.63
29	1389995.73	4485836.09
30	1390005.77	4485833.70
31	1390008.16	4485833.13
32	1390008.80	4485835.95
33	1390018.87	4485848.73
34	1390024.42	4485861.26
35	1390026.50	4485869.92
36	1390027.06	4485872.39
37	1390029.86	4485871.75
38	1390036.51	4485900.64
39	1390043.66	4485931.63
40	1390043.66	4485931.64
41	1390063.63	4486017.64
42	1390059.85	4486018.54
43	1390078.40	4486101.36
44	1390082.79	4486100.20
45	1390086.70	4486117.00
46	1390082.17	4486118.17
47	1390082.16	4486118.17
48	1390083.05	4486122.12
49	1390090.24	4486148.68
50	1390093.86	4486162.04
51	1390116.25	4486234.98
52	1390114.25	4486235.21
53	1390120.50	4486258.04
54	1390123.29	4486257.92
55	1390130.20	4486280.44
56	1390132.24	4486280.29
57	1390135.32	4486290.97
1	1390110.30	4486296.83
:3Y18		
1	1390110.30	4486296.83
2	1390106.99	4486284.73
3	1390103.61	4486285.84
4	1390099.78	4486271.37
5	1390103.09	4486270.31
6	1390103.11	4486270.31
7	1390095.15	4486241.16
8	1390091.81	4486241.30
9	1390076.64	4486187.58
10	1390080.52	4486187.66
11	1390070.48	4486151.44
12	1390070.54	4486151.13

13	1390070.48	4486150.91
14	1390063.50	4486125.78
15	1390060.53	4486114.11
16	1390057.56	4486114.88
17	1390054.51	4486101.19
18	1390057.25	4486100.52
19	1390047.32	4486055.24
20	1390045.78	4486048.38
21	1390042.79	4486048.70
22	1390011.04	4485905.27
23	1390013.34	4485903.32
24	1390011.85	4485896.61
25	1390011.76	4485896.64
26	1390009.42	4485892.54
27	1390010.84	4485892.08
28	1390005.35	4485867.53
29	1390004.22	4485865.01
30	1390001.83	4485863.63
31	1389995.73	4485836.09
32	1390005.77	4485833.70
33	1390008.16	4485833.13
34	1390008.80	4485835.95
35	1390018.87	4485848.73
36	1390024.42	4485861.26
37	1390026.50	4485869.92
38	1390027.06	4485872.39
39	1390029.86	4485871.75
40	1390036.51	4485900.64
41	1390043.66	4485931.63
42	1390043.66	4485931.64
43	1390063.63	4486017.64
44	1390059.85	4486018.54
45	1390078.40	4486101.36
46	1390082.79	4486100.20
47	1390086.70	4486117.00
48	1390082.17	4486118.17
49	1390082.16	4486118.17
50	1390083.05	4486122.12
51	1390090.24	4486148.68
52	1390093.86	4486162.04
53	1390116.25	4486234.98
54	1390123.29	4486257.92
55	1390130.20	4486280.44
56	1390132.24	4486280.29
57	1390135.32	4486290.97
1	1390110.30	4486296.83

Перечень координат образуемых частей
земельных участков

Таблица 11

№ точки	Координата X	Координата Y
89:05:020117:440/чзу1		
1	1390029.86	4485871.75
2	1390027.06	4485872.39
3	1390026.50	4485869.92
4	1390024.42	4485861.26
5	1390018.87	4485848.73
6	1390008.80	4485835.95
7	1390008.16	4485833.13
8	1390020.30	4485830.24
1	1390029.86	4485871.75
89:05:020117:105/чзу1		
1	1390009.42	4485892.54
2	1390011.76	4485896.64
3	1390009.30	4485897.42
4	1390008.30	4485892.91
1	1390009.42	4485892.54
89:05:020117:671/чзу1		
1	1390047.32	4486055.24
2	1390044.34	4486055.54
3	1390044.17	4486054.84
4	1390042.84	4486048.96
5	1390042.79	4486048.70
6	1390045.78	4486048.38
1	1390047.32	4486055.24
89:05:020117:648/чзу1		
1	1390047.32	4486055.24
2	1390057.25	4486100.52
3	1390054.51	4486101.19

4	1390044.34	4486055.54
1	1390047.32	4486055.24
89:05:000000:10068/чзу1		
1	1390059.61	4486115.73
2	1390058.54	4486117.46
3	1390058.17	4486117.55
4	1390057.87	4486116.20
1	1390059.61	4486115.73
89:05:020125:162/чзу1		
1	1390070.63	4486151.44
2	1390076.00	4486171.09
3	1390072.36	4486171.97
4	1390065.88	4486148.41
5	1390070.48	4486150.91
1	1390070.63	4486151.44
89:05:020125:167/чзу1		
1	1390076.00	4486171.09
2	1390076.76	4486173.86
3	1390080.52	4486187.66
4	1390076.64	4486187.58
5	1390072.36	4486171.97
1	1390076.00	4486171.09
89:05:020125:131/чзу1		
1	1390095.15	4486241.16
2	1390102.73	4486268.90
3	1390099.39	4486269.93
4	1390091.81	4486241.30
1	1390095.15	4486241.16
89:05:020125:114/чзу1		
1	1390102.73	4486268.90
2	1390103.09	4486270.31
3	1390099.78	4486271.37
4	1390099.39	4486269.93
1	1390102.73	4486268.90
5	1390106.99	4486284.73
6	1390103.67	4486286.05
7	1390103.61	4486285.84
5	1390106.99	4486284.73
89:05:020125:58/чзу1		
1	1390106.99	4486284.73
2	1390110.30	4486296.83
3	1390106.84	4486297.63
4	1390103.67	4486286.05
1	1390106.99	4486284.73
89:05:020120:71/чзу1		
1	1390125.78	4486257.81
2	1390132.24	4486280.29
3	1390130.20	4486280.44
4	1390123.29	4486257.92
1	1390125.78	4486257.81
89:05:020120:672/чзу1		
1	1390119.11	4486234.66
2	1390125.78	4486257.81
3	1390123.29	4486257.92
4	1390116.25	4486234.98
1	1390119.11	4486234.66
89:05:020120:311/чзу1		
1	1390094.09	4486147.68
2	1390119.11	4486234.66
3	1390116.25	4486234.98
4	1390093.86	4486162.04
5	1390090.25	4486148.68
1	1390094.09	4486147.68
89:05:020120:68/чзу1		
1	1390086.70	4486117.00
2	1390092.69	4486142.81
3	1390094.09	4486147.68
4	1390090.24	4486148.68
5	1390083.05	4486122.12
6	1390082.16	4486118.17
1	1390086.70	4486117.00
89:05:020120:25/чзу1		
1	1390063.63	4486017.64
2	1390082.79	4486100.20
3	1390078.40	4486101.36
4	1390059.85	4486018.54
1	1390063.63	4486017.64

ДЕПАРТАМЕНТ ИМУЩЕСТВЕННЫХ И ЗЕМЕЛЬНЫХ ОТНОШЕНИЙ
АДМИНИСТРАЦИИ ПУРОВСКОГО РАЙОНА

ПРИКАЗ №1004

от 13 июня 2023г.

г. Тарко-Сале

ОБ ОСВОБОЖДЕНИИ ЗЕМЕЛЬНОГО УЧАСТКА
ОТ САМОВОЛЬНО РАЗМЕЩЕННЫХ ДВИЖИМЫХ ОБЪЕКТОВ

На основании статей 12, 301 Гражданского кодекса Российской Федерации, статей 25, 26, 60 Земельного кодекса Российской Федерации, в соответствии с разделом III Положения по освобождению земель и земельных участков от самовольно размещенных движимых объектов, утвержденного постановлением Администрации Пуровского района от 25.08.2021 № 395-ПА,

ПРИКАЗЫВАЮ:

1. Муниципальному казенному учреждению «Управление городского хозяйства» обеспечить вывоз следующих самовольно размещенных движимых объектов в границах земельного участка с кадастровым номером 89:05:020105:21, расположенных в г. Тарко-Сале, ул. Водников, район домов №№ 1, 5:

- металлический гараж (реестровый номер: объект № 291);
- металлический сарай (реестровый номер: объект № 292);

- деревянный вольер (реестровый номер: объект № 293);
 - металлический кунг (реестровый номер: объект № 294);
 - деревянный гараж (реестровый номер: объект № 295);
 - металлический гараж (реестровый номер: объект № 296).
2. Отделу по земельному контролю управления земельных отношений:
- 2.1. Направить в муниципальное казенное учреждение «Управление городского хозяйства» настоящий приказ и акты обследования самовольно размещенных движимых объектов от 16.05.2023 №№ 68-23, 69-23.
- 2.2. Обеспечить опубликование настоящего приказа в газете «Северный луч».
3. Отделу цифровой трансформации и координации деятельности отраслевых (территориальных) структурных подразделений разместить настоящий приказ на официальном сайте муниципального округа Пуровский район (www.puradm.ru).
4. Контроль исполнения настоящего приказа оставляю за собой.

И.о. начальника Департамента Р.Ф. МИРСАЯПОВ

И.о. главного редактора И.И. АМАНЕНКО

**СЕВЕРНЫЙ
ЛУЧ**Тираж
66

Индексы: ПА 663, ПИ 010

Общественно-политическая газета

УЧРЕДИТЕЛЬ:

Администрация
Пуровского района

Адрес редакции, издателя
и типографии:
629850 Тюменская обл.,
ЯНАО, Пуровский район,
г. ТАРКО-САЛЕ,
Мира, 9.
Тел.: 2-51-80 (факс)

Еженедельник зарегистрирован (перерегистрирован) Управлением Федеральной службы по надзору в сфере связи, информационных технологий и массовых коммуникаций по Тюменской области, Ханты-Мансийскому автономному округу - Югре и Ямало-Ненецкому автономному округу. Свидетельство о регистрации ПИ №ТУ72-01339 от 5.04.2016г. Полиграфическая деятельность редакции газеты «Северный луч» в соответствии с Федеральным законом № 258-ФЗ от 8.11.2007г. лицензирования не требует.

Материалы, опубликованные в газете, являются собственностью редакции. Авторские претензии принимаются в течение трех месяцев со дня выхода публикации. Рукописи не рецензируются и не возвращаются. Грамматической и синтаксической правкой официальных материалов редакция не занимается. Мнение редакции может не совпадать с мнением авторов.

Время подписания последнего блока номера по графику: в четверг в 15.00. Газета подписана в четверг в 14.00, вышла из печати в 18.00. Газета набрана, сверстана и отпечатана на электронно-офсетном комплексе редакции газеты «Северный луч».